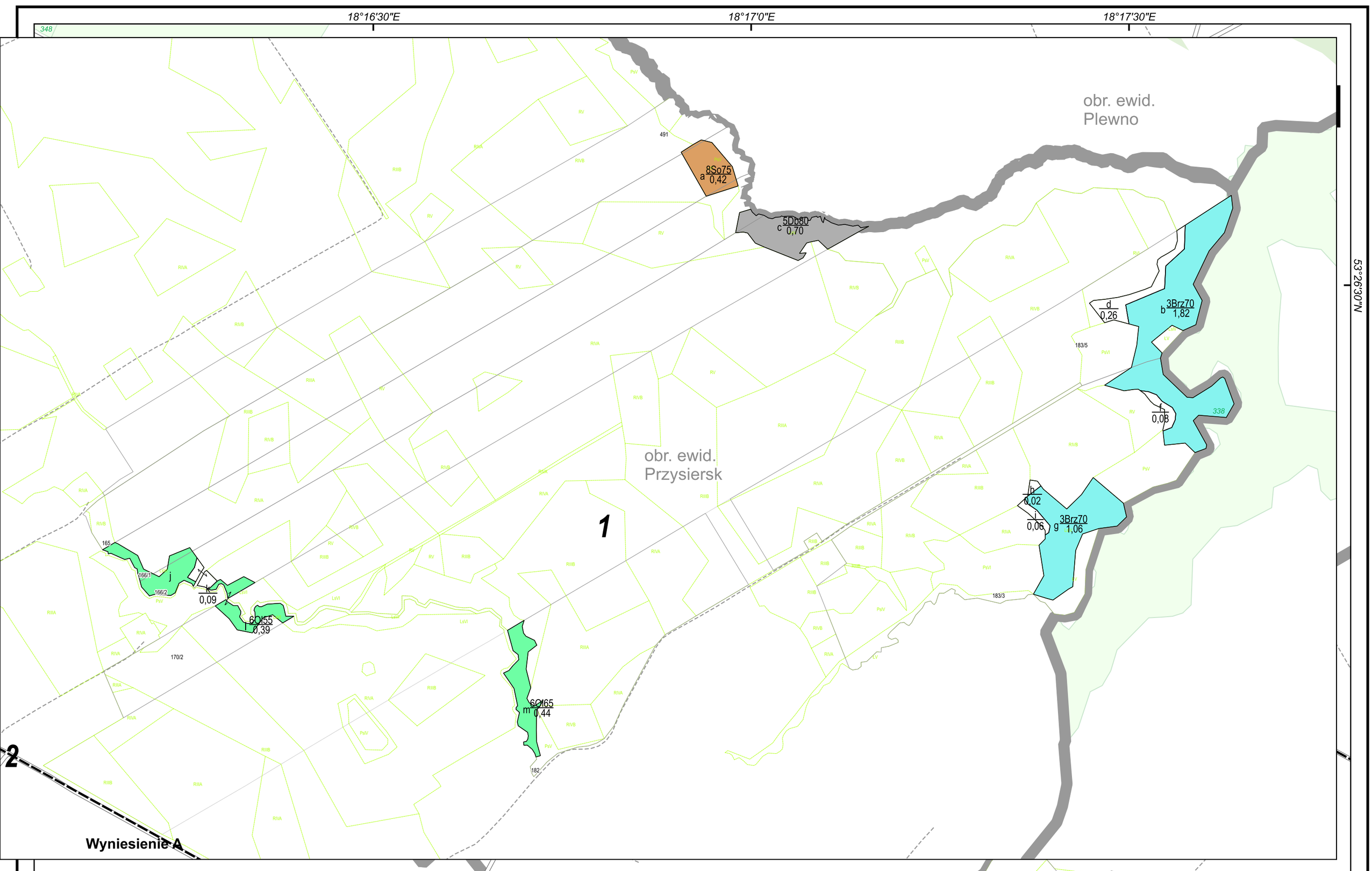

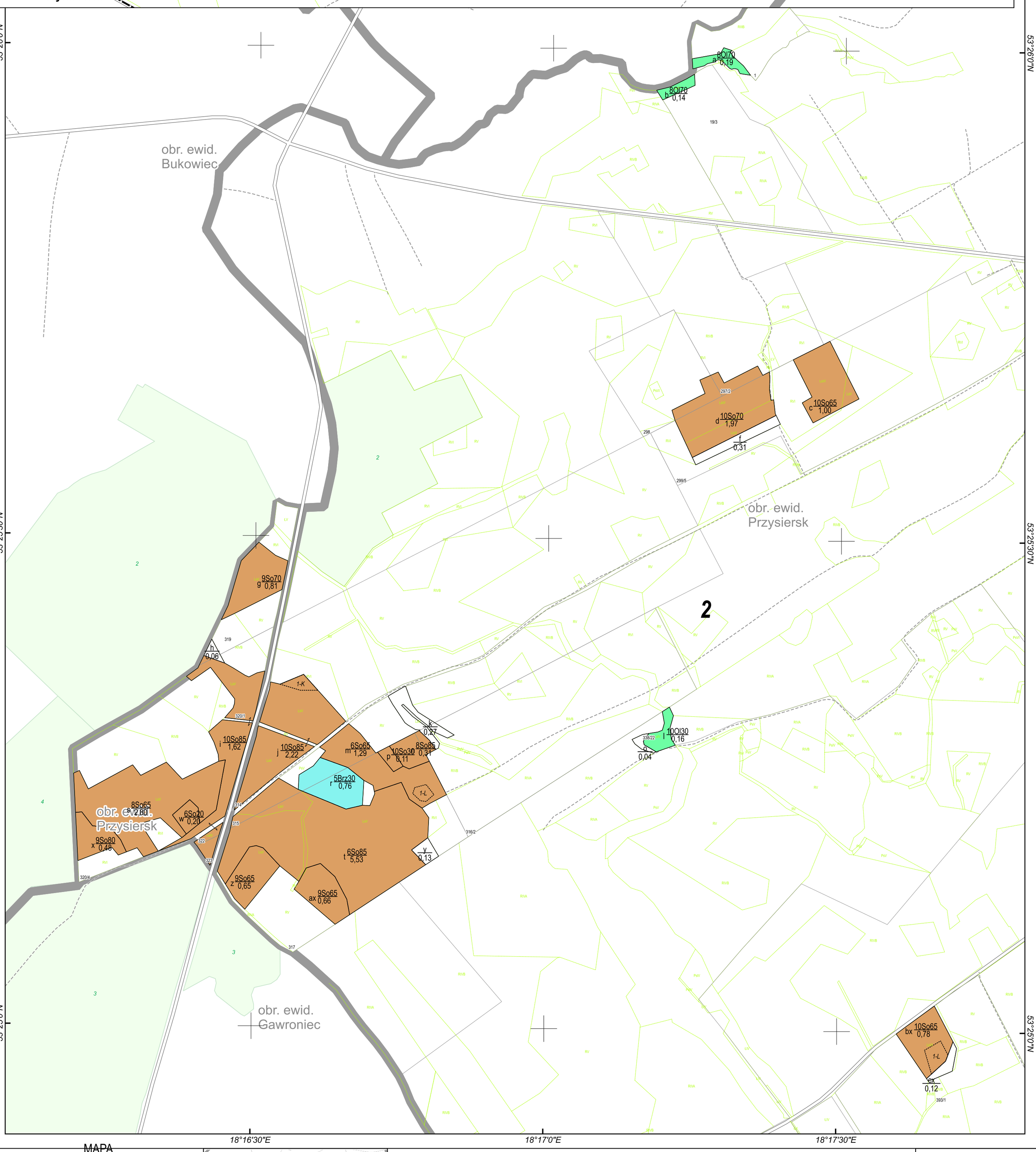

MAPA
GOSPODARCZO-PRZEGLĄDOWA
DRZEWOSTANÓW
OBRĘB
Przysiersk

GMINA
Bukowiec

POWIAT
Świecki

WOJEWÓDZTWO
Kujawsko-pomorskie

Stan na: 13.03.2026

POWIERZCHNIA OGÓLNA
28,38 ha (28,3808 ha)

SKALA 1:5 000
50 0 50 100 150 200 m

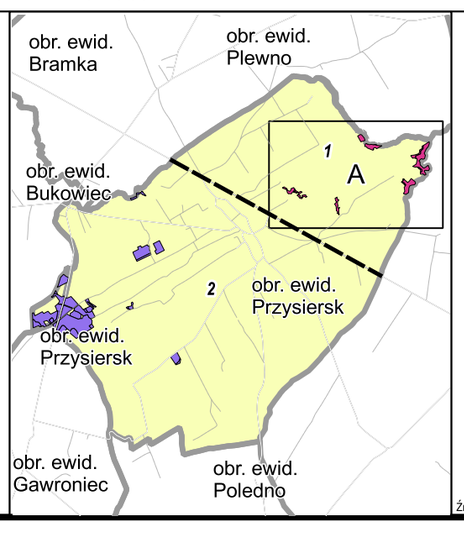

Legenda

gr. Leśne niezalesione do odnowienia
gr. Leśne zalesione

- Sosna (So), Modrzew (Md), Limba (Lb)
- Świerk (Św)
- Jodła (Jd), Daglezja (Dg)
- Dąb (Db)
- Buk (Bk), Grab (Gb)
- Jesion (Js), Klon (Kl), Wiąz (Wz), Jawor (Jw)
- Olsza (Ol)
- Brzoza (Brz), Akacja (Ak)
- Topola (Tp), Osika (Os), Wierzba (Wb), Lipa (Lp)
- Pozostałe grunty leśne

3 Opis oddziału
a 6So70 1,56 Opis pododdziału
1 Kasownik

- Granica obrębu
- Granica własności
- Granica własności z inną wł.
- Granica oddziału
- Granica pododdziału
- Drogi leśne
- Linie energetyczne, telekom., rurociągi
- Cieki
- Pozostałe elementy liniowe

Drogi:
- Autostrada
- Główna
- Lokalna
- Ścieżka

- Płazowina iglasta
- Płazowina liściasta
- Zrąb
- Powierzchnia gruntów leśnych o powierzchni mniejszej niż 0,1 ha w kompleksach (art. 3 ustawy o lasach z dnia 28 września 1991 roku)
- Las innych własności
- 128 Las we władaniu PGL LP
- 32/1 Działka ewidencyjna
- Granica pow. niestanowiącej wyłączenia (PNSW)
- LKW Klasoużytek

Formy ochrony przyrody:
- N2000 SOO
- N2000 OSO
- Rez. Przyrody
- Park Krajobrazowy
- Zesp. PK
- Obszar Chronionego Kraj.
- Park Narodowy

Źródła danych: gugik.gov.pl, @autorzy OpenStreetMap, BDL, GIOŚ 2019

Powiat Świecki

LAS-R Sp. z o.o.
e-mail: biuro@las-r.pl
www.las-r.pl
ul. Smyczenka 34/13,
30-817 Kraków