

Pismo dotyczące aktu planowania przestrzennego



1. ORGAN, DO KTÓREGO JEST SKŁADANE PISMO

Nazwa: **Wójt Gminy Bukowiec**

2. RODZAJ PISMA¹⁾

- 2.1. wniosek do projektu aktu 2.2. uwaga do konsultowanego projektu aktu²⁾
 2.3. wniosek o zmianę aktu³⁾ 2.4. wniosek o sporządzenie aktu³⁾

3. RODZAJ AKTU PLANOWANIA PRZESTRZENNEGO¹⁾

- 3.1. plan ogólny gminy
 3.2. miejscowy plan zagospodarowania przestrzennego, w tym zintegrowany plan inwestycyjny lub miejscowy plan rewitalizacji
 3.3. uchwała ustalająca zasady i warunki sytuowania obiektów małej architektury, tablic reklamowych i urządzeń reklamowych oraz ogrodzeń, ich gabaryty, standardy jakościowe oraz rodzaje materiałów budowlanych, z jakich mogą być wykonane
 3.4. audyt krajobrazowy
 3.5. plan zagospodarowania przestrzennego województwa

4. DANE SKŁADAJĄCEGO PISMO⁴⁾

Imię i nazwisko lub nazwa: **Kujawsko-Pomorski Wojewódzki Konserwator Zabytków**
Kraj: **...Polska** Województwo: **...kujawsko-pomorskie**
Powiat: **...toruński** Gmina: **...Toruń**
Ulica: **...Łazienna** Nr domu: **...8** Nr lokalu: **...**
Miejscowość: **...Toruń** Kod pocztowy: **...87-100**
E-mail (w przypadku gdy składający pismo posiada adres e-mail): **...bydgoszcz@torun.wkz.gov.pl**
Nr tel. (nieobowiązkowo): **...+48 52 322 49 98**
Adres skrytki ePUAP lub adres do doręczeń elektronicznych⁵⁾: **.../wkztorun/SkrytkaESP**

4.1. Czy składający pismo jest właścicielem lub użytkownikiem wieczystym nieruchomości objętej wnioskiem lub uwagą?

- tak nie

5. ADRES DO KORESPONDENCJI SKŁADAJĄCEGO PISMO⁴⁾

(Nieobowiązkowo)

Kraj: Województwo:
Powiat: Gmina:
Ulica: Nr domu: Nr lokalu:
Miejscowość: Kod pocztowy:

6. DANE PEŁNOMOCNIKA⁴⁾

(Nieobowiązkowo)

- pełnomocnik pełnomocnik do doręczeń

Imię i nazwisko:
Kraj: Województwo:
Powiat: Gmina:
Ulica: Nr domu: Nr lokalu:
Miejscowość: Kod pocztowy:
E-mail (w przypadku gdy pełnomocnik posiada adres e-mail):
Nr tel. (nieobowiązkowo):
Adres skrytki ePUAP lub adres do doręczeń elektronicznych⁵⁾:

7. TREŚĆ PISMA

7.1. Treść⁶⁾

W odpowiedzi na zawiadomienie Wójta Gminy Bukowiec znak: RRiB.6722.2.2024.BM (wpływ pisma do tut. urzędu dnia: 17.10.2024 r.), o podjęciu przez Radę Gminy Bukowiec uchwały Nr LIV/339/24 z dnia 21 marca 2024 r. w sprawie przystąpienia do sporządzenia planu ogólnego Gminy Bukowiec, działając na podstawie art. 13i ust. 3. pkt 2 ustawy z dnia 27 marca 2003 r. o planowaniu i zagospodarowaniu przestrzennym (t.j. Dz. U. z 2024 r., poz. 1130), **Wojewódzki Urząd Ochrony Zabytków w Toruniu Delegatura w Bydgoszczy informuje, że:**

1. Zgodnie z art. 13b pkt 3 lit. j ustawy z dnia 27 marca 2003 r. o planowaniu i zagospodarowaniu przestrzennym (t. j. Dz. U. z 2024 r. poz. 1130) w planie ogólnym określa się, uwzględniając uwarunkowania rozwoju przestrzennego gminy, w szczególności znajdujące się na obszarze gminy zabytki objęte formami ochrony, o których mowa w ustawie z dnia 23 lipca 2003 r. o ochronie zabytków i opiece nad zabytkami (t. j. Dz. U. z 2024 r. poz. 1292) lub ujęte w wojewódzkiej lub gminnej ewidencji zabytków oraz dobra kultury współczesnej.
2. Zgodnie z art. 19 ust. 1 pkt 1 i 2 ustawy z dnia 23 lipca 2003 r. o ochronie zabytków i opiece nad zabytkami (t. j. Dz. U. z 2024 r. poz. 1292) określając ustalenia planu ogólnego gminy uwzględnia się w szczególności ochronę zabytków nieruchomości:
 - objętych formami ochrony, o których mowa w art. 7 formy ochrony zabytków, wraz z ich otoczeniem;
 - ujętych w wojewódzkiej lub gminnej ewidencji zabytków.
3. Zgodnie z art. 7 ustawy z dnia 23 lipca 2003 r. o ochronie zabytków i opiece nad zabytkami formami ochrony zabytków są:
 - wpis do rejestru zabytków;
 - wpis na Listę Skarbów Dziedzictwa;
 - uznanie za pomnik historii;
 - utworzenie parku kulturowego;
 - ustalenia ochrony w miejscowym planie zagospodarowania przestrzennego albo w decyzji o ustaleniu lokalizacji inwestycji celu publicznego, decyzji o warunkach zabudowy, decyzji o zezwoleniu na realizację inwestycji drogowej, decyzji o ustaleniu lokalizacji linii kolejowej lub decyzji o zezwoleniu na realizację inwestycji w zakresie lotniska użytku publicznego.
4. W przypadku gdy gmina posiada gminny program opieki nad zabytkami zgodnie z art. 19 ust. 2 ustawy z dnia 23 lipca 2003 r. o ochronie zabytków i opiece nad zabytkami ustalenia tego programu uwzględnia się przy określaniu ustaleń planu ogólnego.
5. Wojewódzki Urząd Ochrony Zabytków w Toruniu Delegatura w Bydgoszczy wnosi o wskazanie wszystkich zabytków nieruchomości wpisanych do rejestru zabytków w projekcie planu ogólnego Gminy Bukowiec, zamieszczonych na stronie internetowej:
<http://www.torun.wkz.gov.pl/bip/art/files/26>
6. Wojewódzki Urząd Ochrony Zabytków w Toruniu Delegatura w Bydgoszczy wnosi o wskazanie wszystkich zabytków nieruchomości ujętych w wojewódzkiej ewidencji zabytków w projekcie planu ogólnego Gminy Bukowiec, zamieszczonych na stronie internetowej:
<http://www.torun.wkz.gov.pl/bip/art/files/127>
7. Wojewódzki Urząd Ochrony Zabytków w Toruniu Delegatura w Bydgoszczy wnosi o wskazanie wszystkich nieruchomości zabytków archeologicznych wpisanych do rejestru zabytków oraz ujętych w wojewódzkiej ewidencji zabytków w projekcie planu ogólnego Gminy Bukowiec, które udostępnione zostaną zespołowi autorskiemu na miejscu w Wojewódzkim Urzędzie Ochrony Zabytków w Toruniu Delegatura w Bydgoszczy (w terminie ustalonym telefonicznie z p. Tamarą Zajączkowską – głównym specjalistą ds. zabytków archeologicznych - tel. (52) 322 49 98, (52) 322 44 17 wew. 418) .
8. Wojewódzki Urząd Ochrony Zabytków w Toruniu Delegatura w Bydgoszczy wnosi o ujęcie w odpowiednie strefy planistyczne projektu planu ogólnego Gminy Bukowiec, gwarantujące właściwe zagospodarowanie i użytkowanie zabytków nieruchomości będących w szczególności historycznymi krajobrazami kulturowymi, historycznymi zespołami budowlanymi, dziełami architektury i budownictwa, obiektami techniki, parkami, ogrodami i innymi formami zaprojektowanej zieleni oraz cmentarzami.
9. Wojewódzki Urząd Ochrony Zabytków w Toruniu Delegatura w Bydgoszczy wnosi o ujęcie terenów zieleni wpisanej do rejestru zabytków oraz ujętej w wojewódzkiej ewidencji zabytków, o których mowa w pkt. 8 niniejszego pisma, w strefę/y zieleni i rekreacji (SN) oraz w strefę/y zieleni cmentarzy (SC) w projekcie

planu ogólnego i określenie dla nich w gminnym katalogu wartości minimalnego udziału powierzchni biologicznie czynnej odpowiadającego ich stanowi faktycznemu.

10. W celu utrzymania charakteru historycznych zespołów budowlanych i rozwoju ich według historycznych zasad na zasadzie dobrej kontynuacji zabudowy, Wojewódzki Urząd Ochrony Zabytków w Toruniu Delegatura w Bydgoszczy wnosi o określenie w gminnym katalogu stref planistycznych projektu planu ogólnego wskaźników i parametrów zabudowy oraz zagospodarowania terenu wyznaczonych przez zabytki nieruchome wpisane do rejestru zabytków oraz ujęte w wojewódzkiej i gminnej ewidencji zabytków (*dotyczy: maksymalnej intensywności nadziemnej, wysokości zabudowy, udziału powierzchni zabudowy i wartości minimalnego udziału powierzchni biologicznie czynnego*).

Zgodnie z art. 13i ust. 3 pkt 5 lit. b ustawy z dnia 27 marca 2003 r. o planowaniu i zagospodarowaniu przestrzennym plan ogólny gminy należy uzgodnić z wojewódzkim konserwatorem zabytków w odniesieniu do wskaźników i parametrów zabudowy i zagospodarowania terenu, o których mowa w art. 13e ust. 2 i 3, w zakresie ochrony zabytków i opieki nad zabytkami.

7.2. (Nieobowiązkowo) W przypadku wypełnienia, należy uzupełnić każdą z kolumn tabeli.

Szczegółowe informacje dotyczące treści pisma w odniesieniu do działek ewidencyjnych:

Lp.	7.2.1. Nazwa aktu planowania przestrzennego	7.2.2. Identyfikator działki lub działek ewidencyjnych	7.2.3. Czy teren objęty pismem obejmuje całość działki lub działek ewidencyjnych ⁷⁾	7.2.4. Treść ⁶⁾
1	<input type="checkbox"/> tak <input type="checkbox"/> nie

7.3. (Nieobowiązkowo) W przypadku wypełnienia, należy uzupełnić każdą z kolumn tabeli.

Szczegółowe informacje dotyczące działek ewidencyjnych oraz niektórych parametrów – w przypadku zaznaczenia w pkt 2: wniosku do projektu aktu (pkt 2.1), uwagi do konsultowanego projektu aktu (pkt 2.2) lub wniosku o zmianę aktu (pkt 2.3) oraz w pkt 3: planu ogólnego gminy (pkt 3.1) lub miejscowego planu zagospodarowania przestrzennego, w tym zintegrowanego planu inwestycyjnego lub miejscowego planu rewitalizacji (pkt 3.2):

Lp.	7.3.1. Nazwa planu ogólnego gminy lub miejscowego planu zagospodarowania przestrzennego	7.3.2. Identyfikator działki lub działek ewidencyjnych	7.3.3. Czy teren objęty pismem obejmuje całość działki lub działek ewidencyjnych ⁷⁾	7.3.4. Nazwa lub nazwy klasy przeznaczenia terenu (albo symbol lub symbole klasy przeznaczenia terenu) ⁸⁾	7.3.5. Maksymalny udział powierzchni zabudowy [%]	7.3.6. Maksymalna wysokość zabudowy [m]	7.3.7. Minimalny udział powierzchni biologicznie czynnej [%]
1	<input type="checkbox"/> tak <input type="checkbox"/> nie

8. OŚWIADCZENIE W SPRAWIE KORESPONDENCJI ELEKTRONICZNEJ

Wyrażam zgodę Nie wyrażam zgody

na doręczanie korespondencji w niniejszej sprawie za pomocą środków komunikacji elektronicznej w rozumieniu art. 2 pkt 5 ustawy z dnia 18 lipca 2002 r. o świadczeniu usług drogą elektroniczną (Dz. U. z 2020 r. poz. 344).

9. ZAŁĄCZNIKI

- Pełnomocnictwo do reprezentowania składającego pismo lub pełnomocnictwo do doręczeń (zgodnie z ustawą z dnia 16 listopada 2006 r. o opłacie skarbowej (Dz. U. z 2023 r. poz. 2111)) – jeżeli składający pismo działa przez pełnomocnika.
- Potwierdzenie uiszczenia opłaty skarbowej od pełnomocnictwa – jeżeli obowiązek uiszczenia takiej opłaty wynika z ustawy z dnia 16 listopada 2006 r. o opłacie skarbowej.
- (Nieobowiązkowo). Określenie granic terenu w formie graficznej w przypadku wskazania terenu objętego pismem jako części działki

ewidencyjnej lub działek ewidencyjnych.

(Nieobowiązkowo). Inne załączniki – w przypadku zaznaczenia pola należy podać nazwy załączników.⁹¹

10. PODPIS SKŁADAJĄCEGO PISMO (PEŁNOMOCNIKA) I DATA PODPISU

Podpis powinien być czytelny. Podpis i datę podpisu umieszcza się w przypadku składania pisma w postaci papierowej.

Janusz
Flemming

Elektronicznie podpisany
przez Janusz Flemming
Data: 2025.01.02 09:17:50
+01'00'

Podpis:

Data:

¹⁾ Można zaznaczyć więcej niż jedno pole. W ramach jednego pisma można wybrać tylko te akty, w przypadku których pismo będzie wysyłane do tego samego organu wskazanego w pkt 1. W przypadku gdy treść wniosku lub uwagi związana jest z dokumentem powiązany z aktem planowania przestrzennego (np. sporządzanej w toku procedowania aktu, w ramach strategicznej oceny oddziaływania na środowisko, prognozy oddziaływania na środowisko), należy w pkt 3 wybrać rodzaj aktu planowania przestrzennego, którego ten dokument dotyczy, po czym wprowadzić treść wniosku lub uwagi w pkt 7.1 lub 7.2.

²⁾ Nie dotyczy planu zagospodarowania przestrzennego województwa.

³⁾ Nie dotyczy planu zagospodarowania przestrzennego województwa i audytu krajobrazowego.

⁴⁾ W pkt 4 należy podać adres zamieszkania albo siedziby składającego pismo. W przypadku wypełnienia pkt 5 podaje się adres do korespondencji składającego pismo, jeżeli jest inny niż adres podany w pkt 4. W przypadku wypełnienia pkt 6 podaje się adres zamieszkania albo siedziby pełnomocnika. W przypadku większej liczby składających pismo lub pełnomocników dane kolejnych składających pismo lub pełnomocników dodaje się w formularzu albo zamieszcza na osobnych stronach i dołącza do formularza.

⁵⁾ Adres skrytki ePUAP lub adres do doręczeń elektronicznych wskazuje się w przypadku wyrażenia zgody na doręczanie korespondencji za pomocą środków komunikacji elektronicznej, z zastrzeżeniem przypadków, w których organ, zgodnie z przepisami ustawy z dnia 18 listopada 2020 r. o doręczeniach elektronicznych (Dz. U. z 2023 r. poz. 285, z późn. zm.), ma obowiązek doręczenia korespondencji na adres do doręczeń elektronicznych.

⁶⁾ Maksymalna liczba znaków w pkt 7.1. wynosi 1000, natomiast w przypadku pkt 7.2.4. wartość ta odnosi się do pojedynczego wiersza. W przypadku potrzeby dodatkowego uzasadnienia, które wykracza poza wskazany limit znaków, uzasadnienie zamieszcza się na osobnych stronach i dołącza do formularza. W przypadku większej liczby wierszy w pkt 7.2.4. kolejne wiersze dodaje się w formularzu albo zamieszcza na osobnych stronach i dołącza do formularza.

⁷⁾ W przypadku zaznaczenia pola „nie” (wskazania terenu objętego pismem jako części działki ewidencyjnej lub działek ewidencyjnych) można dodać załącznik z określeniem granic terenu w formie graficznej.

⁸⁾ Podaje się nazwę lub symbol klasy przeznaczenia terenu zgodnie ze standardami określonymi w przepisach wykonawczych wydanych na podstawie art. 16 ust. 2 ustawy z dnia 27 marca 2003 r. o planowaniu i zagospodarowaniu przestrzennym (Dz. U. z 2023 r. poz. 977, z późn. zm.).

⁹⁾ W przypadku dołączenia do pisma załączników zawierających dane osobowe, inne niż wymienione w pkt 4, 5 i 6, załączniki te należy zanonimizować, tj. ukryć dane osobowe.

Raport weryfikacji podpisu

Nazwa pliku podpisu	Gmina+Bukowiec+-+plan+ogólny+-+2024.pdf
Ścieżka pliku podpisu	C:\Users\User\Downloads\Gmina+Bukowiec+-+plan+ogólny+-+2024.pdf
Data weryfikacji	2025-01-02 10:20:26 +0100
Suma kontrolna pliku podpisu (SHA-256)	GpV/gZtDjlkRDgwKJF+sql5hz/SFF5exPVNDLiHdOUk=

Podpis

Identyfikator sygnatury	S-730E6A86BDC98DD460ACE1AD125D637C373964B9BC6BE96556B1CB32E21189A9
Czas podpisu	2025-01-02 09:17:50 +0100
Ważność zweryfikowana na dzień	2025-01-02 10:20:25 +0100
Format podpisu	PAdES-BASELINE-B
Algorytm podpisu	SHA-256
Algorytm szyfrowania	RSA
Status podpisu	Poprawnie zweryfikowany

Certyfikat podpisujący

Rodzaj certyfikatu	Certyfikat kwalifikowany podpisu
Podmiot certyfikatu	Imiona: Janusz Nazwisko: Flemming Nazwa powszechna: Janusz Flemming Nazwa kraju: PL Numer seryjny: PNOPL-75022604639
Certyfikat ważny od	2023-02-22 09:28:19 +0100
Certyfikat ważny do	2025-02-21 09:28:19 +0100
Algorytm klucza publicznego	RSA
Długość klucza publicznego	3072
Pochodzenie certyfikatu	SIGNATURE
Typ zobowiązania	Brak
Kwalifikowane rozszerzenia	Certyfikat oznaczony jako certyfikat kwalifikowany: TAK Klucz został umieszczony na bezpiecznym urządzeniu: TAK
Wystawca certyfikatu	Nazwa powszechna: Certum QCA 2017 Nazwa organizacji: Asseco Data Systems S.A. Nazwa kraju: PL Identyfikator organizacji: VATPL-5170359458

INNE PISMO

wnioski do planu ogólnego Gminy Bukowiec

W odpowiedzi na zawiadomienie Wójta Gminy Bukowiec znak: RRiB.6722.2.2024.BM (wpływ pisma do tut. urzędu dnia: 17.10.2024 r.), o podjęciu przez Radę Gminy Bukowiec uchwały Nr LIV/339/24 z dnia 21 marca 2024 r. w sprawie przystąpienia do sporządzenia planu ogólnego Gminy Bukowiec, działając na podstawie art. 13i ust. 3. pkt 2 ustawy z dnia 27 marca 2003 r. o planowaniu i zagospodarowaniu przestrzennym (t.j. Dz. U. z 2024 r., poz. 1130), Wojewódzki Urząd Ochrony Zabytków w Toruniu Delegatura w Bydgoszczy w załączeniu przesyła wnioski do planu ogólnego.

Z poważaniem
Janusz Flemming

Załączniki:

1. Gmina Bukowiec - plan ogólny - 2024.pdf

Dokument został podpisany, aby go zweryfikować należy użyć
oprogramowania do weryfikacji podpisu

Data złożenia podpisu: 2025-01-02T08:26:28Z

Podpis elektroniczny

WEO24P227968

Świecie, 17 grudnia 2024 roku

URZĄD GMINY
w Bukowcu
WPŁYNĘŁO

Dnia 20.12.2024

L.dz. 272/12/2024

podpis

Wójt Gminy Bukowiec
ul. Dr Fl. Ceynowy 14
86-122 Bukowiec

Szanowny Panie,

Nowelizacja ustawy z dnia 27 marca 2003 r. o planowaniu i zagospodarowaniu przestrzennym wprowadziła „nowe narzędzie planistyczne” – Plan ogólny Gminy w randze aktu prawa miejscowego, który ma być uchwalony obligatoryjnie dla całego obszaru gminy do końca 2025 roku. Zadaniem wprowadzonych zmian w ustawie jest zapewnienie zrównoważonego rozwoju kraju przy zachowaniu ładu przestrzennego z uwzględnieniem interesu publicznego. W związku z tym chcielibyśmy do Państwa zaapelować, abyście podczas prac prowadzonych nad planem uwzględnili nasze uwagi oraz uwarunkowania.

Chcąc ułatwić Państwu proces planowania przygotowaliśmy w załączeniu, praktyczny materiał, w którym przedstawiliśmy sposób ujęcia technicznej infrastruktury elektroenergetycznej spółki przy kształtowaniu polityki przestrzennej, planowaniu przeznaczenia terenów na określone cele oraz przy ustalaniu zasad ich zagospodarowania i zabudowy przez jednostki Samorządu terytorialnego.

Wiemy jak ważna jest współpraca pomiędzy naszą spółką i Samorządem terytorialnym, szczególnie w kwestiach bezpieczeństwa i ciągłości dostaw energii elektrycznej. Jesteśmy przekonani, że przygotowany przez nas dokument ułatwi Państwu pracę przy tworzeniu nowych aktów prawa miejscowego, w tym Planu ogólnego Gminy, który otworzy perspektywy na dalszy rozwój gospodarczy oraz społeczny, a nam umożliwi planowanie i budowę inwestycji na miarę Waszych potrzeb.

Licząc na dobrą współpracę,

z wyrazami szacunku
Enea Operator Sp. z o.o.
Rejon Dystrybucji Świecie
Dyrektor

Robert Kitta

Załączniki:

1. Uwagi i uwarunkowania, jakie powinno się uwzględniać przy kształtowaniu polityki przestrzennej, planowaniu przeznaczenia terenów na określone cele oraz przy ustalaniu zasad ich zagospodarowania i zabudowy w zakresie dotyczącym infrastruktury technicznej elektroenergetycznej, w tym w szczególności przy sporządzaniu aktów prawa miejscowego

Dane kontaktowe: Krzysztof Gołębiewski, tel. 52 313 22 12,

adres e-mail: krzysztof.golebiewski@operator.enea.pl

k.o.:

ZR-a/a

Załącznik nr 1

Uwagi i uwarunkowania, jakie powinno się uwzględnić przy kształtowaniu polityki przestrzennej, planowaniu przeznaczenia terenów na określone cele oraz przy ustalaniu zasad ich zagospodarowania i zabudowy w zakresie dotyczącym infrastruktury technicznej elektroenergetycznej, w tym w szczególności przy sporządzaniu aktów prawa miejscowego.

1. WPROWADZENIE

Infrastruktura techniczna elektroenergetyczna to jeden z ważnych elementów polityki przestrzennej, który należy właściwie wrysować przy planowanym przeznaczeniu terenów na określone cele oraz przy ustalaniu zasad ich zagospodarowania i zabudowy.

Pamiętajmy, iż budowa, przebudowa i remont infrastruktury technicznej elektroenergetycznej umożliwia zwiększenie bezpieczeństwa dostaw energii elektrycznej, jakości i niezawodności jej dostarczania oraz przede wszystkim rozwój (poprzez umożliwienie przyłączenia i odbioru energii) odnawialnych źródeł energii, przyłączanie do sieci nowych odbiorców energii, wpływając na umożliwienie aktywizacji gospodarczej i komunalnej, obszarów objętych nowym planowaniem przestrzeni.

Krajowy System Elektroenergetyczny (KSE) to zbiór urządzeń do wytwarzania, przesyłu i dystrybucji energii elektrycznej umożliwiający jej dostarczenie do odbiorców w sposób ciągły i nieprzerwany.

Jednym z elementów KSE jest sieć przesyłowa (NN – najwyższe napięcie: podstawowo NN-400 kV oraz NN-220 kV), której gestorem jest Operator Systemu Przesyłowego (OSP) – Polskie Sieci Elektroenergetyczne S.A.

Operatorzy Systemu Dystrybucyjnego (OSD), np. Spółka ENEA Operator sp. z o.o. zajmują się dystrybucją energii elektrycznej i w KSE są odpowiedzialne za ruch sieciowy w systemie dystrybucyjnym elektroenergetycznym, bieżące i długookresowe bezpieczeństwo funkcjonowania tego systemu, eksploatację, konserwację, remonty oraz niezbędną rozbudowę sieci dystrybucyjnej (WN – wysokie napięcie: WN-110 kV; SN – średnie napięcie np. SN-15 kV, SN-20 kV; nn – niskie napięcie: nn-0,4 kV), w tym połączeń z innymi systemami elektroenergetycznymi.

Struktura sieci dystrybucyjnej jest znacznie bardziej rozbudowana niż sieci przesyłowej.



a)

Przykładowe słupy linii przesyłowej:

wielotorowej,
wielonapięciowej



b)

jednotorowej
400 kV



c)

Przykładowe słupy linii dystrybucyjnej:

jednotorowej
110 kV



d)

jednotorowej
15 kV

Fot. 1. Elektroenergetyczne linie napowietrzne przesyłowe i dystrybucyjne (przykłady)

W przypadku sieci przesyłowej prosimy o kontakt z PSE S.A. z siedzibą w Konstancinie-Jeziornej (ul. Warszawska 165, 05-520 Konstancin-Jeziorna).

Przechodząc do szczegółowych zagadnień ujmujących problematykę wrysowania sieci elektroenergetycznych dystrybucyjnych w dokumenty planistyczne, na wstępie należy wyjaśnić, iż inwestycje sieciowe w uproszczeniu można podzielić na dwie grupy, tj. zamierzenia inwestycyjne związane z budową, przebudową, remontem stacji elektroenergetycznych oraz zamierzenia dotyczące linii elektroenergetycznych. Pierwsze z nich realizowane są w znacznej części na nieruchomościach będących własnością OSD przy czym tutaj należy podkreślić znaczenie właściwej lokalizacji stacji. Natomiast drugie ze względu na swój charakter, w dużej mierze, na nieruchomościach innych właścicieli.

2. INFRASTRUKTURA DYSTRYBUCYJNA W PLANOWANIU PRZESTRZENNYM

Dokumenty planistyczne związane z przeznaczeniem terenów pod zabudowę mieszkaniową, zagrodową czy usługową, tj. dokumenty planistyczne, **które obejmują obszary dla których niezbędne jest zapewnienie zaopatrzenia w energię elektryczną winny przewidywać** dla zasilania projektowanych obiektów na tych terenach **(i) wykorzystanie istniejącej infrastruktury technicznej elektroenergetycznej, (ii) budowę stacji elektroenergetycznych:** stacji transformatorowych 110 kV/SN, stacji transformatorowych SN/nn kubaturowych, których lokalizację należy przewidzieć na geodezyjnie wydzielonych działkach z dostępem do dróg publicznych lub stacji transformatorowych SN/nn słupowych na terenach ogólnodostępnych z dostępem i dojazdem z dróg publicznych, **(iii) budowę infrastruktury technicznej elektroenergetycznej** WN-110 kV, SN-15 kV (20, 30 kV) oraz nn-0,4 kV, w tym infrastruktury liniowej, w zależności od zapotrzebowania mocy szczytowej.

Budowa infrastruktury technicznej elektroenergetycznej winna być realizowana po uprzednim wykonaniu publicznego układu komunikacyjnego (co najmniej w zakresie niwelacji i wytyczenia dróg, ulic i ciągów pieszych) i po uregulowaniu spraw formalnoprawnych co do możliwości posadowienia infrastruktury technicznej elektroenergetycznej.

Budowa infrastruktury technicznej elektroenergetycznej przez OSD na terenach zamkniętych (zgodnie z ustawą o planowaniu i zagospodarowaniu przestrzennym) lub drogach wewnętrznych będzie możliwa po wyprzedzającym uregulowaniu spraw formalnoprawnych z ich właścicielem, właścicielami w przedmiocie możliwości lokalizacji elementów tejże infrastruktury na tych terenach. W przypadku planowanych dróg wewnętrznych, w sytuacji braku możliwości uregulowania spraw formalnoprawnych dotyczących lokalizacji elementów infrastruktury elektroenergetycznej OSD, należy przewidzieć alternatywne rozwiązanie zasilania w energię elektryczną. W takim przypadku, należy przede wszystkim umożliwić lokalizację złączy/szaf kablowych-pomiarowych nn 0,4 kV na terenie ogólnodostępnym z dostępem do dróg, ulic publicznych (to jest w oddaleniu od granicy nieruchomości klienta) i w konsekwencji należy mieć na uwadze umożliwienie budowy zalicznikowych linii nn-0,4 kV przez tych klientów.

Wstępne zapewnienie przez OSD dostaw energii elektrycznej winno nastąpić, co najmniej na etapie tworzenia przez Gminę miejscowych planów zagospodarowania przestrzennego na podstawie wniosku Gminy z dołączonym bilansem zapotrzebowania mocy pobieranej z sieci (wg tablicy nr 1) i projektu rysunku planu, który ukazuje przeznaczenie poszczególnych terenów nim objętych.

Tablica nr 1 - Bilans zapotrzebowania mocy

OBSZAR (gmina, miejscowość, obręb, działka)	FUNKCJA TERENU - oznaczenie na planie	POWIERZCHNIA TERENU	LICZBA OBIEKTÓW	PLANOWANE ZAPOTRZEBOWAN IE NA MOC NA OBIEKT w kW	PLANOWANE ZAPOTRZEBOWANIE NA MOC NA CAŁY OBSZAR w kW	DOKUMENT - podstawa realizacji inwestycji
	np.: MN, U, P					np.: miejscowy plan zagospodarowa nia przestrzennego

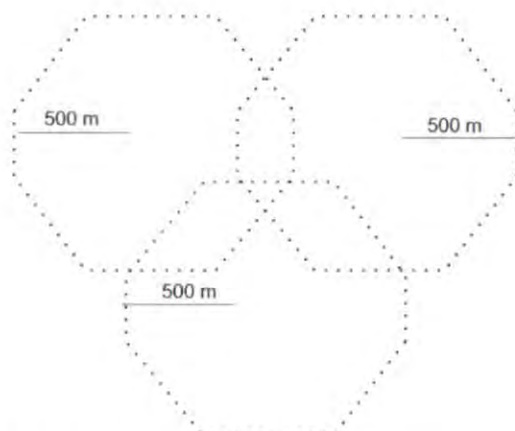
2.1. Tereny pod budowę stacji elektroenergetycznych

Tereny pod budowę stacji elektroenergetycznych dla nowych obszarów wymagających dostawy energii elektrycznej należy wyznaczyć z uwzględnieniem zasady lokalizacji stacji w miejscach pozwalających na równomierny rozkład obciążenia wokół stacji i dojazd sprzętu ciężkiego do stacji. Dla budowy stacji transformatorowej 110 kV/SN przewidzieć teren o powierzchni co najmniej 4500-5000 m² (74mx62m), stacji transformatorowych SN/nn kubaturowych o rekomendowanej powierzchni 42 m² (7mx6m), tj. przy zachowaniu proporcjonalnych wymiarach w zakresie długości i szerokości, z bezpośrednim dostępem do drogi publicznej..

Grunty, na których będzie przewidziana lokalizacja stacji transformatorowych 110 kV/SN, stacji transformatorowych SN/nn kubaturowych mających pozostać na majątku OSD, powinny być wydzielone w postaci samodzielnych działek przygotowanych do notarialnego przejęcia przez OSD o wielkości powierzchni wskazanych powyżej.

Ze względów technicznych i ekonomicznych nie zaleca się lokalizacji stacji transformatorowych SN/nn kubaturowych na obrzeżach osiedli.

Przy lokalizacji stacji transformatorowych SN/nn kubaturowych należy kierować się długością linii niskiego napięcia z niej wyprowadzanych:



Praktyka wskazuje (biorąc pod uwagę układ komunikacyjny), iż stacje transformatorowe SN/nn kubaturowe w terenach o wysokiej intensywności zabudowy są lokalizowane w linii prostej od siebie w odległości ok. 350 m.

2.2. Pasy w obrębie elementów elektroenergetycznych linii dystrybucyjnych

Poza wyznaczeniem niezbędnych terenów dla lokalizowania stacji elektroenergetycznych, dokumenty planistyczne winny rezerwować tereny wolne od zabudowy i przeszkód terenowych na obszarach istniejących lub projektowanych dróg publicznych dla budowy linii energetycznych wysokiego napięcia (WN), średniego napięcia (SN) i niskiego napięcia (nn), wprowadzanych do stacji elektroenergetycznych oraz miejsca w liniach rozgraniczających ulic na lokalizację infrastruktury technicznej elektroenergetycznej. Jednocześnie należy zachować spójność z dokumentami planistycznymi, dla sąsiednich obszarów w szczególności w zakresie infrastruktury technicznej elektroenergetycznej.

Poniżej dla zobrazowania przedmiotu problematyki wyznaczania pasów w obrębie elementów elektroenergetycznych linii dystrybucyjnych przedstawiono zdjęcia i rysunki wybranych linii dystrybucyjnych o napięciu nominalnym 110 kV, SN-15 kV oraz nn-0,4 kV.



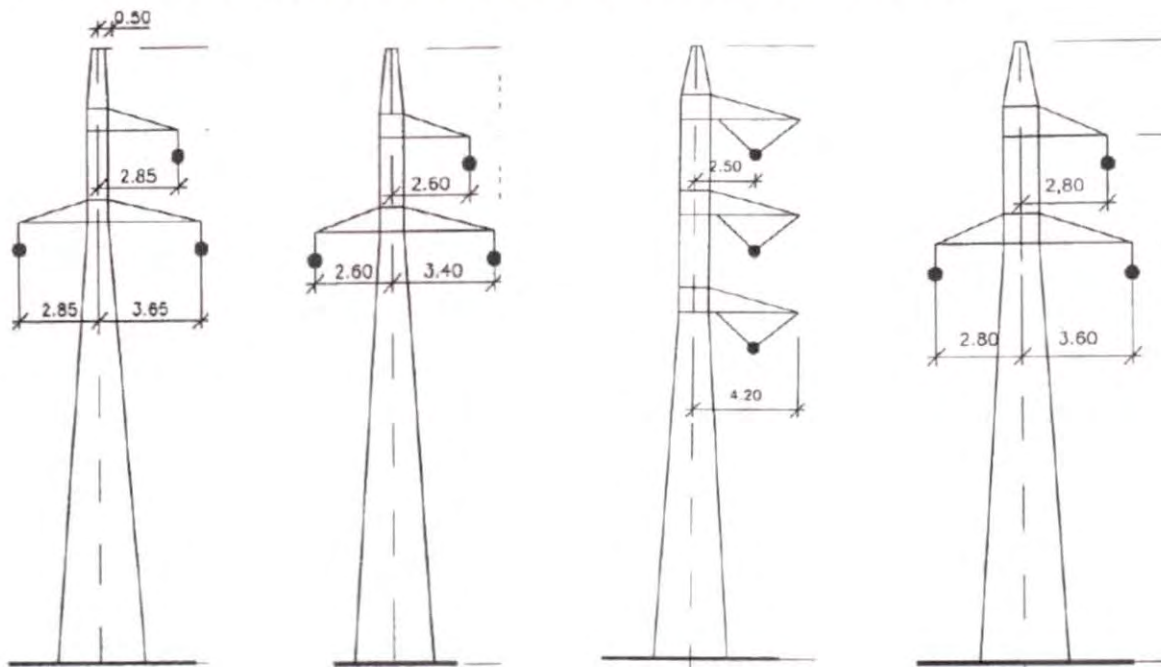
a) Linia dwutorowa 110 kV



b) Linie jednotorowe 110 kV

Fot. 2. Elektroenergetyczne linie napowietrzne dystrybucyjne (przykłady)

Rysunki różnych serii i słupów linii dystrybucyjnych jednotorowych 110 kV (należy zwrócić uwagę na „sylwetkę” słupa, w tym na odległości zawieszenia przewodów od osi linii):



a) S24 P

b) S12 P

c) B2 PL

d) B2 P

Rys. 1. Linie dystrybucyjne jednotorowe 110 kV (przykłady serii i słupów kratowych linii; odległości w [m])
(źródło: wycinek z Katalogu Słupów i Fundamentów Linii 110 kV. Zestawienie podstawowych rozwiązań technicznych słupów i fundamentów linii 110 kV. Tom I Linie jednotorowe. PTPIREE, Energoprojekt Kraków)



Fot. 3. Linie dystrybucyjne 110 kV (przykłady słupów)

Fotografie i rysunki linii dystrybucyjnych jednotorowych 15 kV z przewodami w osłonie w układzie poziomym i pionowym (należy zwrócić uwagę na rodzaj przewodu, różne układy przewodów oraz na odległości zawieszenia przewodów od osi linii):

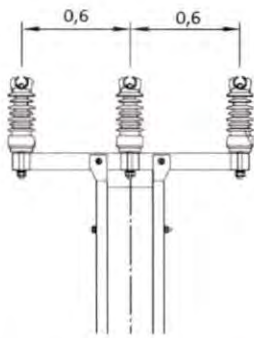


a) Układ przewodów płaski

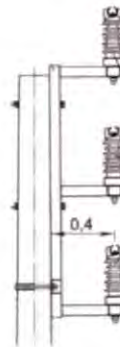


b) Układ przewodów pionowy

Fot. 4. Linie dystrybucyjne jednotorowe 15 kV w systemie trzech przewodów pojedynczych w osłonie w układzie płaskim i pionowym (przykłady wykonania linii na słupach przelotowych)



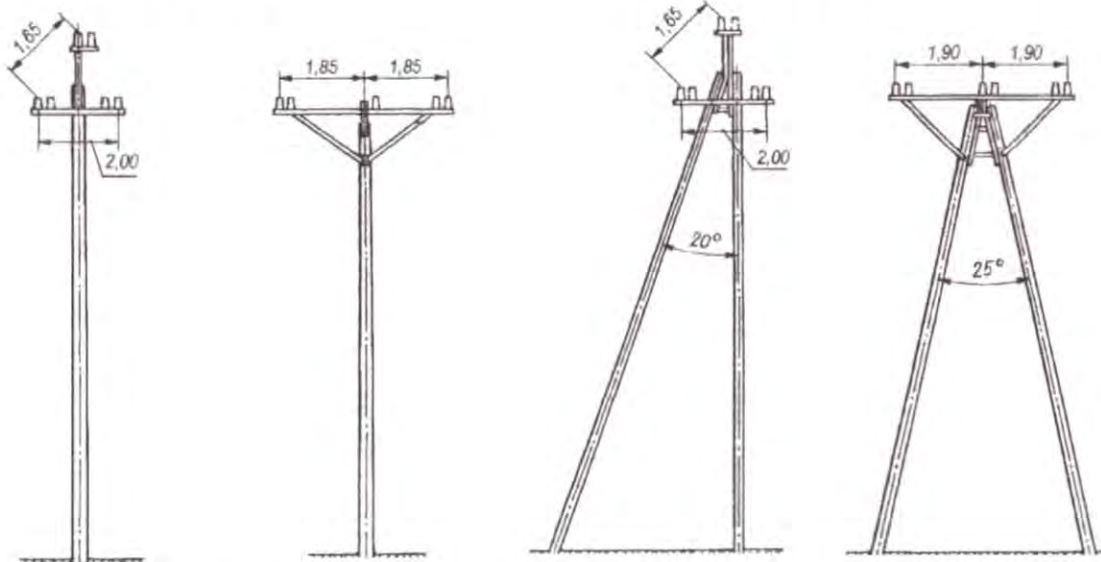
c) Układ przewodów płaski



d) Układ przewodów pionowy

Rys. 3. Linie dystrybucyjne jednotorowe 15 kV w systemie trzech przewodów pojedynczych w ostonie w układzie płaskim i pionowym (przykłady wykonania linii na słupach przelotowych; odległości w [m])

Rysunki linii dystrybucyjnych jednotorowych 15 kV z przewodami gołymi (należy zwrócić uwagę na rodzaj przewodu, różne rodzaje słupów i układy przewodów oraz na odległości zawieszenia przewodów od osi linii):



a) P-12/ZN,

układ przewodów
trójkątny

b) P-12/BSW,

układ przewodów
płaski

c) N-12+p,

układ przewodów
trójkątny

d) N-12 (A-owy),

układ przewodów płaski

Rys. 4. Linie dystrybucyjne jednotorowe 15 kV z przewodami gołymi (przykłady słupów; odległości w [m])

Fotografia linii dystrybucyjnych nn-0,4 kV z przewodami gołymi w układzie płaskim (lewa strona fotografii) oraz z przewodami izolowanymi („warkocz”) wyprowadzonymi ze słupowej stacji transformatorowej SN/nn (należy zwrócić uwagę na różne rodzaje przewodów oraz na niezbędny „pas” dla przebiegu linii):



Fot. 5. Linie dystrybucyjne nn-0,4 kV (przykłady)

Powyższe ukazuje jak wiele rozwiązań technicznych jest stosowanych w praktyce biorąc pod uwagę przede wszystkim uwarunkowania terenowe i jak różni się szerokość pasa w zależności od napięcia nominalnego sieci i jak może się różnić szerokość pasa w zależności od przyjętego rozwiązania technicznego dla tego samego napięcia nominalnego sieci. Należy również wskazać na inne potrzeby związane z szerokością przedmiotowego pasa związane z budową elementów elektroenergetycznych linii dystrybucyjnych, ich późniejszą eksploatacją oraz wynikające z przeznaczenia terenów na określone cele oraz ustalania zasad ich zagospodarowania i zabudowy zwłaszcza w obrębie istniejących linii.

Wobec braku jednoznacznych regulacji w tym zakresie, proponujemy, **możemy wyróżnić następujące pasy w obrębie elektroenergetycznych linii dystrybucyjnych**, co potwierdza także praktyka rzeczoznawców przy wyznaczaniu wysokości odszkodowań i wynagrodzeń z tytułu posadowienia infrastruktury liniowej:

- (i) pas technologiczny (pas ochrony funkcyjnej urządzenia) – grunt w otoczeniu urządzeń, konieczny dla zapewnienia właściwej eksploatacji tych urządzeń, wrysowany w części graficznej dokumentu planistycznego, przede wszystkim w części graficznej miejscowego planu zagospodarowania przestrzennego albo w decyzji o ustaleniu lokalizacji inwestycji celu publicznego lub w decyzji o warunkach zabudowy, sporządzanych przez jednostkę samorządu terytorialnego. Jego szerokość wynika z konieczności zachowania obostrzeń w obrębie istniejącej lub projektowanej linii i przeznaczenia terenów przez które przebiega ta linia na określone cele oraz ustalania zasad ich zagospodarowania i zabudowy;
- (ii) pas montażowy urządzenia (roboczy, budowy) – ustanawiany na czas budowy urządzenia. Sposób prowadzenia robót budowlanych, opisany jest w dokumentacji projektowej, która obejmuje uzgodnienia z właścicielami nieruchomości związane z prowadzeniem robót. Dokumentacja może ujmować na przykład niezbędny teren dla potrzeb prac ziemnych, składowania warstw ziemi. Przedmiotowe prace mają charakter tymczasowy;

(iii) pas służebności przesyłu – pas niezbędny do właściwego korzystania z urządzeń energetycznych, elementów sieci elektroenergetycznej, będących własnością OSD. Rozumiany jako teren niezbędny do ich posadowienia lub eksploatacji oraz do ich przebudowy i rozbudowy w ramach tego pasa. Przy czym zakres robót budowlanych o wysokim stopniu skomplikowania, zwłaszcza przebudowa lub budowa, wymagający dodatkowego terenu dla realizacji tej roboty, w przypadku takiej konieczności, zwykle podlega odrębnej regulacji i związana jest z pasem montażowym urządzenia.

Jednocześnie dla potrzeb sporządzania dokumentów planistycznych, w pkt. 4 niniejszego dokumentu proponujemy szerokości pasów ochrony funkcyjnej w obrębie elektroenergetycznych linii dystrybucyjnych.

Dokumenty planistyczne winny uwzględniać istniejącą infrastrukturę techniczną elektroenergetyczną, którą należy wkomponować w planowane zagospodarowanie terenów.

Dokumenty planistyczne powinny rezerwować tereny wolne od zabudowy i przeszkód terenowych dla istniejącej i projektowanej infrastruktury technicznej elektroenergetycznej, winny uwzględniać pasy technologiczne (pasy ochrony funkcyjnej urządzenia) wokół linii elektroenergetycznych oraz przewidywać zapewnienie dostępu do urządzeń energetycznych w celu np. usuwania awarii.

2.3. Tereny przeznaczone pod lokalizację źródeł energii

Dokumenty planistyczne dopuszczające lokalizację źródeł energii winny jednoznacznie określać rodzaj źródła, ilość źródeł energii, moc źródła energii oraz ich usytuowania względem istniejącej infrastruktury technicznej elektroenergetycznej (załącznik graficzny winien wskazywać lokalizację źródeł energii) - Tereny lokalizacji źródeł energii dopuszczają łączne usytuowanie do (określić ilość źródeł energii) szt. siłowni wiatrowych, biogazowni (itd.; wskazać rodzaj źródła energii) o mocy do (określić moc pojedynczego źródła energii, np. 3 MW) / szt.

Dokumenty planistyczne przy lokalizacji ewentualnych siłowni wiatrowych od istniejących i projektowanych linii elektroenergetycznych winny uwzględniać odległości w poziomie nie mniejsze niż:

dla linii jednotorowej:

- 10,0 m od osi linii nn-0,4 kV do średnicy koła wiatrakowego;
- 12,5 m od osi linii SN-15 kV (20 kV) do średnicy koła wiatrakowego;

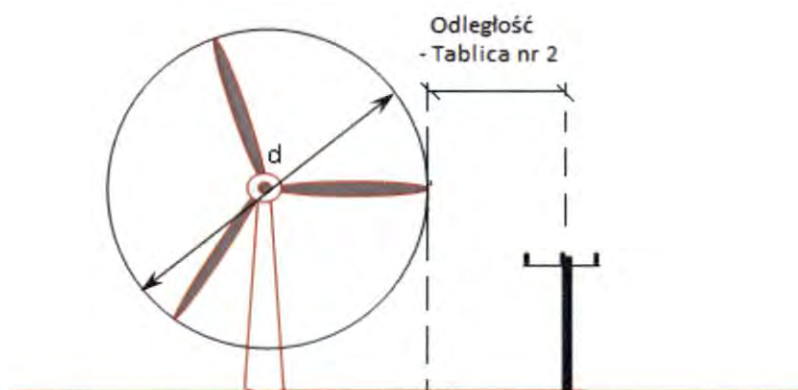
dla linii wielotorowej:

- 12,5 m od osi linii nn-0,4 kV do średnicy koła wiatrakowego;
- 15,0 m od osi linii SN-15 kV (20 kV) do średnicy koła wiatrakowego;

obrazując powyższe otrzymujemy:

Tablica nr 2 – Odległości siłowni wiatrowych od linii elektroenergetycznych SN i nn

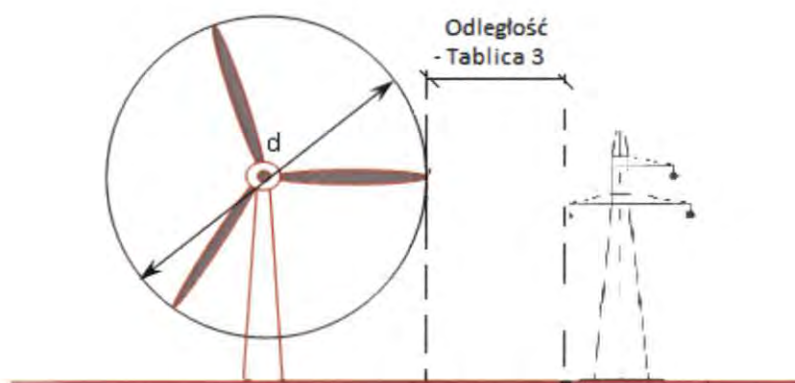
Rodzaj linii	Linia jednotorowa	Linia wielotorowa
Linia niskiego napięcia (do 1 kV)	10 m	12,5 m
Linie średniego napięcia (do 45 kV)	12,5 m	15 m



- 3×średnica koła wiatrakowego od skrajnego przewodu linii o napięciu 110 kV nie posiadającej specjalnych amortyzatorów do tłumienia drgań do średnicy koła wiatrakowego;
- średnica koła wiatrakowego od skrajnego przewodu linii o napięciu 110 kV posiadającej specjalne amortyzatory do tłumienia drgań do średnicy koła wiatrakowego (obrazując powyższe otrzymujemy:

Tablica nr 3 – Odległości siłowni wiatrowych od linii elektroenergetycznych 110 kV

Rodzaj linii	Linia nie posiadająca specjalnych amortyzatorów do tłumienia drgań	Linia posiadająca specjalne amortyzatory do tłumienia drgań
Linia wysokiego napięcia 110 kV	3d	d



Dokumenty planistyczne dopuszczające usytuowanie źródeł energii winny **uwzględniać infrastrukturę techniczną elektroenergetyczną towarzyszącą lokalizacji źródeł energii**, tj. (na przykładzie lokalizacji siłowni wiatrowych) dokumenty planistyczne oprócz usytuowania „samych” turbin wiatrowych winny uwzględniać możliwość budowy sieci elektroenergetycznej

zarówno łączącej poszczególne turbiny wiatrowe ze sobą, sieci elektroenergetycznej umożliwiającej wyprowadzenie mocy z farmy wiatrowej do sieci danego operatora (punkt przyłączenia) również poprzez ewentualną budowę stacji transformatorowej na wydzielonej geodezyjnie działce (przewidzieć dojazd sprzętu ciężkiego do stacji), jak i ewentualną przebudowę/budowę sieci elektroenergetycznej niezbędnej dla wprowadzenia wytworzonej mocy do Krajowego Systemu Elektroenergetycznego. Powyższa sytuacja powoduje, iż dokumenty planistyczne winny umożliwiać co najmniej realizację sieci wysokich napięć WN-110 kV i średnich napięć SN – 15 kV (20 kV).

Natomiast w przypadku lokalizacji instalacji fotowoltaicznych w otoczeniu typowych istniejących lub zaplanowanych do realizacji nowych napowietrznych i kablowych sieci elektroenergetycznych WN, SN i nn, odległości lokalizacji poszczególnych instalacji fotowoltaicznych od osi istniejących i projektowanych linii, nie powinny być mniejsze w poziomie niż:

- dla linii napowietrznych WN – 11 m po każdej ze stron od osi linii;
- dla linii napowietrznych SN – 7 m po każdej ze stron od osi linii;
- dla linii napowietrznych nn – 3,5 m po każdej ze stron od osi linii;
- dla linii kablowych SN i nn – 0,7 m po każdej ze stron od osi linii*;
- dla linii kablowych WN – 1,5 m po każdej ze stron od osi linii*.

**Uwaga: w przypadku kilku linii kablowych prowadzonych równolegle obok siebie, odległość liczy się 1,5 metra dla WN lub 0,7 m dla SN od osi skrajnej linii.*

Należy założyć, iż w odległościach mniejszych niż wyżej wskazane, w tym w przypadku skrzyżowania z liniami elektroenergetycznymi, nie powinno się sytuować turbin wiatrowych lub instalacji fotowoltaicznych, mając na uwadze konieczność zapewnienia możliwości swobodnego dostępu i dojazdu do projektowanej i istniejącej infrastruktury elektroenergetycznej dystrybucyjnej, w tym przede wszystkim liniowej, jak i w celu zapobieżenia ewentualnym uszkodzeniom infrastruktury elektroenergetycznej lub turbin wiatrowych lub instalacji fotowoltaicznej, wynikającym z funkcjonowania sieci elektroenergetycznych, takich jak na przykład awarie sieci elektroenergetycznej oraz skutki zjawisk atmosferycznych (m.in. takie jak opadająca sadz, sople lodu).

Każdorazowo w przypadku planowania źródła energii w sąsiedztwie infrastruktury technicznej elektroenergetycznej należy przedstawić OSD sposób zagospodarowania działek przeznaczonych pod zabudowę tego źródła uwzględniający swobodny dostęp i dojazd służb OSD do istniejącej infrastruktury w celu przeprowadzania prac eksploatacyjnych lub usuwania awarii, w tym w przypadku lokalizacji instalacji fotowoltaicznych zapewniać swobodny dostęp, dojazd samochodu, koparki, dźwigu itp. do istniejących i planowanych stanowisk słupowych/obiektów bez konieczności ingerencji w planowane do usytuowania na działce panele fotowoltaiczne, konstrukcje na których będą one posadowione oraz infrastrukturę towarzyszącą.

Zwracamy także uwagę na wyznaczane powierzchnie na których mają zostać pobudowane instalacje fotowoltaiczne. Obecnie, tj. z uwzględnieniem aktualnych uwarunkowań technicznych, można przyjąć możliwości wybudowania instalacji fotowoltaicznych na powierzchni 1,0 ha:

- przy zabudowaniu paneli fotowoltaicznych w układzie południowym o mocy zainstalowanej 1,3 MW;
- przy zabudowaniu paneli fotowoltaicznych w układzie wschód-zachód o mocy zainstalowanej 1,7 MW;

- przy zabudowaniu paneli fotowoltaicznych w układzie mieszanym dopuszczalna wartość mocy wyznaczać należy przy uwzględnieniu powyższych wartości tzn. każdy z zastosowanych układów zabudowy układów paneli fotowoltaicznych rozpatrywać niezależnie.

Jednocześnie informujemy, że przeznaczenie terenów dla lokalizacji źródeł energii nie jest jednoznaczne z możliwością przyłączenia do sieci elektroenergetycznej. Rozpatrzenie możliwości przyłączenia źródła do sieci elektroenergetycznej odbywa się zgodnie z przepisami odrębnymi, przede wszystkim w oparciu o ustawę Prawo energetyczne.

3. INNE UWAGI I UWARUNKOWANIA

Na etapie opracowywania dokumentów planistycznych, w szczególności przy ustalaniu przeznaczenia terenów, rozmieszczenia inwestycji celu publicznego oraz określenia sposobów zagospodarowania i warunków zabudowy terenu (tj. na etapie podziału terenu na obszary o funkcji np. mieszkaniowej, usługowej, zagrodowej, dróg...) należy przewidzieć późniejsze względy bezpieczeństwa pracy podczas wykonywania robót budowlanych, w szczególności:

Nie jest dopuszczalne sytuowanie stanowisk pracy, składowisk wyrobów i materiałów lub urządzeń budowlanych bezpośrednio pod napowietrznymi liniami elektroenergetycznymi lub w odległości liczonej w poziomie od skrajnych przewodów, mniejszej niż:

- 3 m - dla linii o napięciu znamionowym nieprzekraczającym 1 kV;
- 5 m - dla linii o napięciu znamionowym powyżej 1 kV, lecz nieprzekraczającym 15 kV;
- 10 m - dla linii o napięciu znamionowym powyżej 15 kV, lecz nieprzekraczającym 30 kV;
- 15 m - dla linii o napięciu znamionowym powyżej 30 kV, lecz nieprzekraczającym 110 kV.

Opieranie składowanych materiałów lub wyrobów o słupy napowietrznych linii elektroenergetycznych jest zabronione.

W czasie wykonywania robót budowlanych z zastosowaniem żurawi lub innych urządzeń załadunkowo-wyładowczych zachować należy odległości, o których mowa powyżej, mierzone do najdalej wysuniętego punktu urządzenia wraz z ładunkiem.

Przy wykonywaniu robót budowlanych przy użyciu maszyn lub innych urządzeń technicznych w pobliżu linii w odległości mniejszej od wyżej wskazanej, należy uzgodnić bezpieczne warunki pracy z jej użytkownikiem. Nie wyklucza się konieczności wyłączenia linii na koszt Inwestora prac.

Montaż, eksploatacja i demontaż rusztowań oraz ruchomych podestów roboczych usytuowanych w sąsiedztwie napowietrznych linii elektroenergetycznych, są dopuszczalne, jeżeli linie znajdują się poza strefą niebezpieczną. W innym przypadku, przed rozpoczęciem robót napięcie w liniach napowietrznych należy wyłączyć, w uzgodnieniu z użytkownikiem linii.

Dokumenty planistyczne, wskazując pasy technologiczne (pasy ochrony funkcyjnej urządzenia) wokół infrastruktury technicznej elektroenergetycznej, w szczególności wokół linii elektroenergetycznych winny uwzględniać dopuszczalne poziomy pól elektromagnetycznych w środowisku zwłaszcza dla terenów przeznaczonych pod zabudowę mieszkaniową. Dopuszczalne poziomy pól elektromagnetycznych dla terenów przeznaczonych pod zabudowę mieszkaniową charakteryzowane są przez dopuszczalne wartości parametrów fizycznych dla terenów przeznaczonych pod zabudowę mieszkaniową (wartości skuteczne natężeń pól elektrycznych i magnetycznych) dla zakresu częstotliwości pola elektromagnetycznego 50 Hz. W przypadku stwierdzenia przekroczenia dopuszczalnych wartości natężenia pola należy zastosować w konstrukcji budynku odpowiednie środki zapobiegawcze (siatki Faradaya, osłony metalowe o rozwiązaniach indywidualnych itp.). W/w środki zapobiegawcze można przewidzieć także na etapie projektowania budynku. Jeżeli jest to możliwe, pomiary rzeczywistego natężenia pola

elektromagnetycznego w miejscach, o których mowa wyżej można wykonać przed rozpoczęciem budowy.

Dokumenty planistyczne, przy zagospodarowaniu terenów znajdujących się pod lub w bezpośrednim sąsiedztwie istniejących lub modernizowanych, przebudowywanych, remontowanych elektroenergetycznych linii napowietrznych w których rozwiązania konstrukcyjne oraz największe dopuszczalne siły działające na elementy linii nie ulegają zmianie, powinny uwzględniać w szczególności wymogi normy PN-E-05100-1 „Elektroenergetyczne linie napowietrzne. Projektowanie i budowa” lub PN-EN 50423 „Elektroenergetyczne linie napowietrzne prądu przemiennego powyżej 1 kV do 45 kV łącznie”, PN-EN 50341 „Elektroenergetyczne linie napowietrzne prądu przemiennego powyżej 45 kV” lub PN-EN 50341-1 „Elektroenergetyczne linie napowietrzne prądu przemiennego powyżej 1 kV – Część 1. Wymagania ogólne – Specyfikacje wspólne”, PN-EN 50341-2-22 „Elektroenergetyczne linie napowietrzne prądu przemiennego powyżej 1 kV – Część 2-22: Krajowe Warunki Normatywne (NNA) dla Polski”, w zależności od roku (podstawy normatywnej) budowy linii.

Dokumenty planistyczne przy zagospodarowaniu terenów znajdujących się pod lub w bezpośrednim sąsiedztwie przewidzianych do budowy, budowanych lub modernizowanych elektroenergetycznych linii napowietrznych w których istniejące elementy linii zastępuje się lub uzupełnia nowymi o innych rozwiązaniach konstrukcyjnych powinny uwzględniać wymogi norm PN-EN 50341-1 „Elektroenergetyczne linie napowietrzne prądu przemiennego powyżej 1 kV – Część 1. Wymagania ogólne – Specyfikacje wspólne”, PN-EN 50341-2-22 „Elektroenergetyczne linie napowietrzne prądu przemiennego powyżej 1 kV – Część 2-22: Krajowe Warunki Normatywne (NNA) dla Polski”, w szczególności przy zabudowie obiektów budowlanych.

Dokumenty planistyczne, przy zagospodarowaniu terenów znajdujących się w bezpośrednim sąsiedztwie istniejących lub przewidzianych do budowy, budowanych, modernizowanych, przebudowywanych, remontowanych elektroenergetycznych linii kablowych, powinny uwzględniać w szczególności wymogi normy N SEP-E-004 „Elektroenergetyczne i sygnalizacyjne linie kablowe. Projektowanie i budowa”, w szczególności przy zabudowie obiektów budowlanych.

Nowe zagospodarowanie terenów (np. przeznaczenie terenów pod parkingi, place zakładowe, boiska sportowe, drogi itp.) **oraz wszystkie obiekty przewidywane do budowy, przebudowy lub remontu w zblizeniu (sąsiedztwie) lub na skrzyżowaniu z urządzeniami elektroenergetycznymi w szczególności z liniami elektroenergetycznymi podlegają pisemnemu uzgodnieniu z OSD.** Nie wyklucza się konieczności dostosowania infrastruktury technicznej elektroenergetycznej, w tym w szczególności dostosowania infrastruktury technicznej elektroenergetycznej liniowej do nowych warunków jej funkcjonowania np. poprzez wykonanie dodatkowych obostrzeń lub uziemień linii, na koszt Inwestora.

Realizacja i finansowanie inwestycji elektroenergetycznych oraz usuwanie kolizji projektowanych obiektów z istniejącymi oraz nowymi sieciami energetycznymi będącymi własnością OSD na określonym terenie odbywać się będzie zgodnie z przepisami odrębnymi odpowiednio na podstawie: warunków przyłączenia albo usunięcia kolizji oraz umów podpisanych z klientami, które określi OSD na wniosek zainteresowanych podmiotów.

4. PROPONOWANE ZAPISY DO DOKUMENTÓW PLANISTYCZNYCH

W związku z powyższym proponujemy aby dokumenty planistyczne uwzględniały następujące zalecenia i zapisy:

4.1 Definicja: „Sieć dystrybucyjna energii elektrycznej: sieć elektroenergetyczna wysokich, średnich i niskich napięć, za której ruch sieciowy jest odpowiedzialny operator systemu dystrybucyjnego (OSD) (poprzez sieć elektroenergetyczną należy rozumieć zespół połączonych wzajemnie linii i stacji elektroenergetycznych przeznaczonych do przesyłania i rozdzielania energii elektrycznej). Do sieci dystrybucyjnej energii elektrycznej OSD nie należy kwalifikować linii i stacji elektroenergetycznych nie będących własnością OSD.”

4.2 „W zakresie lokalizacji istniejącej oraz projektowanej sieci dystrybucyjnej uwzględnić obostrzenia wynikające z jej istnienia w zagospodarowaniu terenu.

Wyznacza się pasy technologiczne wzdłuż projektowanych i istniejących linii elektroenergetycznych dystrybucyjnych, w poziomie nie mniejsze niż:

— dla linii napowietrznych WN – 110 kV – 22 m (po 11 m po każdej ze stron od osi linii);

— dla linii napowietrznych SN – 14 m (po 7 m po każdej ze stron od osi linii);

— dla linii napowietrznych nn – 0,4 kV – 7 m (po 3,5 m po każdej ze stron od osi linii);

— dla linii kablowych WN – 1,0 m (po 0,5 m po każdej ze stron od osi linii);

— dla linii kablowych SN i nn – 0,4 kV – 0,5 m (po 0,25 m po każdej ze stron od osi linii).*

Utworzenie pasów technologicznych wzdłuż linii nie powoduje wyłączenia terenu z zagospodarowania, jedynie może wprowadzać ewentualne obostrzenia.

W pasach technologicznych obowiązuje w szczególności zakaz sadzenia roślinności wysokiej i o rozbudowanym systemie korzeniowym.

Przebieg pasów technologicznych dla linii 110 kV został przedstawiony na rysunku planu.”

Według potrzeb na rysunku planu również mogą być zaznaczone pasy dla linii napowietrznych SN i nn.

4.3 „Wszystkie obiekty przewidywane do budowy, przebudowy lub remontu w zbliżeniu lub na skrzyżowaniu z infrastrukturą techniczną elektroenergetyczną podlegają przepisom odrębnym.”

Wyjaśniamy, iż usunięcie ewentualnych kolizji wynikających z planowanych zmian zagospodarowania przestrzennego terenu z istniejącą siecią dystrybucyjną energii elektrycznej i/lub infrastrukturą techniczną lub infrastrukturą teletechniczną będącą na majątku ENEA Operator sp. z o.o. jest możliwe na zasadach określonych przez właściciela sieci kosztem i staraniem wnioskodawcy, któremu infrastruktura elektroenergetyczna koliduje.

4.4 W przypadku planowanej budowy linii i/lub stacji 110 kV (w tym stacji 110 kV/SN) prosimy o wyznaczenie w opracowywanym dokumencie planistycznym dedykowanego terenu infrastruktury technicznej, na którym możliwa będzie lokalizacja planowanej inwestycji.

Prosimy o wprowadzenie w treści dokumentu zapisów umożliwiających budowę przedmiotowej stacji elektroenergetycznej 110 kV wraz z liniami 110 kV oraz liniami SN. Postuluje się, żeby taki teren obejmował działkę o powierzchni co najmniej 4500-5000 m², o proporcjonalnych wymiarach w zakresie długości i szerokości z przeznaczeniem pod stację elektroenergetyczną 110 kV, posiadał dostęp do drogi publicznej oraz był wyznaczony na terenie o pochyłości do 6%.

4.5 „Dopuszcza się budowę nowej infrastruktury technicznej elektroenergetycznej oraz przebudowę, remont i utrzymanie istniejącej infrastruktury technicznej elektroenergetycznej, na podstawie przepisów odrębnych.”

„Umożliwia się budowę nowej oraz rozbudowę, przebudowę i remont istniejącej infrastruktury technicznej elektroenergetycznej dystrybucyjnej w rozwiązaniu napowietrznym lub kablowym.”

Wyjaśniamy, iż należy umożliwić lokalizację infrastruktury technicznej elektroenergetycznej dystrybucyjnej liniowej i elementów energetycznych z nią związanych w pasach drogowych/układach komunikacyjnych tj. terenach ogólnie dostępnych dla prowadzenia sieci.

Odstępstwo od ww. zasady jest możliwe po uzgodnieniu lokalizacji trasy inwestycji pomiędzy właścicielami terenu i gestorem sieci bez konieczności zmiany dokumentu planistycznego.

- 4.6. *„Wyznacza się tereny dla potrzeb lokalizacji stacji elektroenergetycznych wraz z możliwością wprowadzenia/ wyprowadzenia do/z stacji linii elektroenergetycznych.”*
- 4.7. *„Planowane kubaturowe stacje elektroenergetyczne (w tym stacje transformatorowe SN/nn) będące własnością OSD są realizowane jako obiekty naziemne, wolnostojące.”*
- 4.8. *„Nieprzekraczalna linia zabudowy, minimalna powierzchnia działki, szerokość frontu działki, wyznaczenie miejsc postojowych, powierzchnia biologicznie czynna nie dotyczą istniejących i planowanych obiektów infrastruktury technicznej elektroenergetycznej.”*
- 4.9. *„Dopuszcza się prawo do podziału istniejących działek celem wydzielenia terenów dla lokalizacji stacji elektroenergetycznych wraz z możliwością wprowadzenia do stacji linii elektroenergetycznych zgodnie z przepisami odrębnymi. Nie ustala się minimalnej powierzchni nowo wydzielonych działek przeznaczonych pod infrastrukturę techniczną.”*
- 4.10. *„Dopuszcza się lokalizację infrastruktury technicznej elektroenergetycznej na terenach o innym przeznaczeniu z uwzględnieniem przepisów odrębnych.”*
- 4.11. *„Zaopatrzenie w energię elektryczną odbywa się z planowanej lub istniejącej infrastruktury technicznej elektroenergetycznej na podstawie przepisów odrębnych.”*
- 4.12. *Zwracamy uwagę, iż tworząc akty prawa miejscowego należy zapewnić swobodny dostęp i dojazd do infrastruktury technicznej elektroenergetycznej, w tym stacji elektroenergetycznych, linii elektroenergetycznych oraz konstrukcji wsporczych (słupów) w celu przeprowadzania prac eksploatacyjnych lub usuwania awarii.*
- 4.13. *„Przy lokalizacji nowych jednostek (turbin) zespołów elektrowni wiatrowych należy zapewniać zachowanie odległości od skrajnych przewodów napowietrznych linii elektroenergetycznych, będących częścią sieci dystrybucyjnej energii elektrycznej.*
Wyznacza się odległości lokalizacji poszczególnych turbin wiatrowych od istniejących i projektowanych linii elektroenergetycznych dystrybucyjnych, w poziomie nie mniejsze niż:
 - 10,0 m od osi linii nn-0,4 kV jednotorowej do średnicy koła wiatrakowego;
 - 12,5 m od osi linii SN-15 kV (20 kV) jednotorowej do średnicy koła wiatrakowego;
 - 12,5 m od osi linii nn-0,4 kV wielotorowej do średnicy koła wiatrakowego;
 - 15,0 m od osi linii SN-15 kV (20 kV) wielotorowej do średnicy koła wiatrakowego;
 - 3×średnica koła wiatrakowego od skrajnego przewodu linii o napięciu 110 kV nie posiadającej specjalnych amortyzatorów do tłumienia drgań do średnicy koła wiatrakowego;
 - średnica koła wiatrakowego od skrajnego przewodu linii o napięciu 110 kV posiadającej specjalne amortyzatory do tłumienia drgań do średnicy koła wiatrakowego.”
- 4.14. *„Przy lokalizacji nowych instalacji fotowoltaicznych należy zapewniać w trakcie budowy, użytkowania/eksploatacji zachowanie odległości od osi linii elektroenergetycznej, będącej częścią sieci dystrybucyjnej energii elektrycznej.*

Wyznacza się odległości lokalizacji poszczególnych instalacji fotowoltaicznych od osi istniejących i projektowanych linii elektroenergetycznych dystrybucyjnych, w poziomie nie mniejsze niż:

- dla linii napowietrznych WN – 11 m po każdej ze stron od osi linii;
- dla linii napowietrznych SN – 7 m po każdej ze stron od osi linii;
- dla linii napowietrznych nn – 3,5 m po każdej ze stron od osi linii;
- dla linii kablowych SN i nn – 0,7 m po każdej ze stron od osi linii*;
- dla linii kablowych WN – 1,5 m po każdej ze stron od osi linii*.

Uwaga: w przypadku kilku linii kablowych prowadzonych równolegle obok siebie, pas technologiczny liczy się 1,5 metra dla WN lub 0,7 m dla SN od osi skrajnej linii."

- 4.15. Zwracamy uwagę, iż w przypadku planowania źródła energii w sąsiedztwie infrastruktury technicznej elektroenergetycznej należy przedstawić OSD sposób zagospodarowania działek przeznaczonych pod zabudowę tego źródła uwzględniający swobodny dostęp i dojazd służb OSD do istniejącej infrastruktury w celu przeprowadzania prac eksploatacyjnych lub usuwania awarii.

Przeznaczenie terenów dla lokalizacji źródeł energii nie jest jednoznaczne z możliwością przyłączenia do sieci elektroenergetycznej. Rozpatrzenie możliwości przyłączenia źródła do sieci elektroenergetycznej odbywa się zgodnie z przepisami odrębnymi.

ENEA Operator sp. z o.o. zwraca uwagę, że stworzenie możliwości prawnych prawidłowej eksploatacji, modernizacji, budowy i rozbudowy sieci elektroenergetycznej jest jednym z podstawowych warunków realizacji obiektów ujętych w opracowaniu, dostarczania do nich energii elektrycznej o prawidłowych parametrach, a zatem jest warunkiem prawidłowego funkcjonowania tych obiektów.

LP 29.11.2024 r.

KPO.0800.1.2024.ND

URZĄD GMINY
w Bukownicy
WPŁYNYŁO

Dnia 20.12.2024

L.dz. 273/12/2024

podpis

Warszawa, 19 grudnia 2024 r.

Wg rozdzielnika

Szanowni Państwo,

mając na celu usprawnienie procesu opiniowania i uzgadniania projektów aktów prawa miejscowego w tym planów ogólnych oraz miejscowych planów zagospodarowania przestrzennego (dalej: planów miejscowych), zwracam się z uprzejmą prośbą, o kierowanie wniosków o opiniowanie i uzgodnienie ww. projektów do właściwych organów Państwowego Gospodarstwa Wodnego Wody Polskie.

W przepisach art. 13i ust. 3 pkt 5 lit. b tiret piąte ustawy z dnia 27 marca 2003 r. o planowaniu i zagospodarowaniu przestrzennym (Dz. U. z 2024 r. poz. 1130 t.j.) oraz w art. 166 ust. 2 pkt 4 w zw. art. 240 ust. 3 pkt 7 ustawy z dnia 20 lipca 2017 r. – Prawo wodne (Dz. U. z 2024 r. poz. 1087 z późn. zm.) wskazano, iż uzgodnienie **projektu planu ogólnego** następuje z **dyrektorem regionalnego zarządu gospodarki wodnej Państwowego Gospodarstwa Wodnego Wody Polskie** w zakresie dotyczącym zabudowy i zagospodarowania terenu położonego na obszarach szczególnego zagrożenia powodziowego.

Zgodnie z art. 17 pkt 6 lit. b tiret jedenasty ustawy o planowaniu i zagospodarowaniu przestrzennym oraz z art. 166 ust. 2 pkt 5 w zw. art. 240 ust. 3 pkt 7 ustawy Prawo wodne organem właściwym do uzgodnienia **projektu planu miejscowego** w zakresie dotyczącym zabudowy i zagospodarowania terenu położonego na obszarach szczególnego zagrożenia powodzią jest **dyrektor regionalnego zarządu gospodarki wodnej Państwowego Gospodarstwa Wodnego Wody Polskie**. Organem właściwym do opiniowania projektu planu miejscowego w zakresie wpływu ustaleń planu na funkcjonowanie melioracji wodnych jest **dyrektor zarządu zlewni Państwowego Gospodarstwa Wodnego Wody Polskie** (art. 17 pkt 6 lit. a tiret czternasty ustawy o planowaniu i zagospodarowaniu przestrzennym). Należy wskazać, że Zarządy Zlewni Państwowego Gospodarstwa Wodnego Wody Polskie, tak jak i Regionalne Zarządy Gospodarki Wodnej Państwowego Gospodarstwa Wodnego Wody Polskie posiadają **indywidualne adresy ePUAP**.

Należy nadmienić, że zgodnie z art. 24 ust. 1 ustawy o planowaniu i zagospodarowaniu przestrzennym, uzgodnienia projektu planu ogólnego i projektu planu miejscowego z dyrektorem regionalnego zarządu gospodarki wodnej Państwowego Gospodarstwa Wodnego Wody Polskie w zakresie dotyczącym zabudowy i zagospodarowania terenu położonego na obszarach szczególnego zagrożenia powodzią dokonuje się w drodze decyzji.

Organy występujące o uzgodnienie projektów planów miejscowych oraz projektów planów ogólnych, powinny mieć na względzie, iż organ jakim jest dyrektor regionalnego zarządu gospodarki wodnej Państwowego Gospodarstwa Wodnego Wody Polskie może być zobowiązany do uzyskania opinii (w zakresie śródlądowych dróg wodnych) lub uzgodnienia (w zakresie śródlądowych dróg wodnych o szczególnym znaczeniu transportowym) ministra właściwego do spraw żeglugi śródlądowej, który to obowiązek wynika z art. 166 ust. 4 ustawy Prawo wodne.

Informacje dot. położenia danego terenu w odniesieniu do właściwej miejscowo jednostki Państwowego Gospodarstwa Wodnego Wody Polskie można znaleźć m.in. pod adresem: <https://isok.gov.pl/hydroportal.html>, gdzie po otwarciu dowolnej mapy, w zakładce *Zawartość mapy* (prawy górny róg ekranu) w warstwach należy wybrać zakładkę *Granice jednostek Wód Polskich*.

Z poważaniem,

Z up. Prezesa Wód Polskich
Zastępca Prezesa
ds. Ochrony Przed Powodzią i Suszą

Mateusz Balcerowicz
/podpisano cyfrowo/

Polskie Koleje Państwowe S.A.
Centrala
Al. Jerozolimskie 142A, 00-305 Warszawa

PKP S.A. Oddział Gospodarowania
Nieruchomościami w Gdańsku
ul. Dyrekcyjna 2-4
80 - 852 Gdańsk
tel.: +48 58 721 49 05
fax: +48 58 721 49 06
e-mail: sekretariat.kngd@pkp.pl
Gdańsk, dn. 19.11.2024 r.
KNGd1.6521.158.2024.MJ/2
UNP: 2024-0548495



POLSKIE KOLEJE PAŃSTWOWE
Spółka Akcyjna

Urząd Gminy Bukowiec
ul. Dr Fl. Ceynowy 14
86-122 Bukowiec

Dot.: obwieszczenia Wójta Gminy Bukowiec o przystąpieniu do sporządzenia planu ogólnego gminy Bukowiec.

PKP S.A. Oddział Gospodarowania Nieruchomościami w Gdańsku w załączeniu przedkłada wniosek do procedowanego planu ogólnego gminy Bukowiec:

1. Formularz pisma dotyczącego aktu planowania przestrzennego
2. Wykaz nieruchomości w użytkowaniu wieczystym PKP S.A. z propozycją przeznaczenia
 - 2.1. Podział stref na działce 86 obr. Poledno

Elektronicznie
podpisany przez
Andrzej Włodarski

Elektronicznie
podpisany przez
Marzena Gurak-Myszk

Otrzymują:
1. adresat,
2. aa.

Opracowała:
Magdalena Jędryka
Starszy Specjalista
e-mail: magdalena.jedryka@pkp.pl
tel. kontaktowy: (058) 721 49 86

Pismo dotyczące aktu planowania przestrzennego

URZĄD GMINY
w Bukowcu
WIELKIM
Dnia 20.11.2024
274/11/2024
podpis

1. ORGAN, DO KTÓREGO JEST SKŁADANE PISMO

Nazwa: Urząd Gminy Bukowiec, ul. Dr Fl. Ceynowy 14, 86-122 Bukowiec

2. RODZAJ PISMA¹⁾

- 2.1. wniosek do projektu aktu 2.2. uwaga do konsultowanego projektu aktu²⁾
 2.3. wniosek o zmianę aktu³⁾ 2.4. wniosek o sporządzenie aktu³⁾

3. RODZAJ AKTU PLANOWANIA PRZESTRZENNEGO¹⁾

- 3.1. plan ogólny gminy
 3.2. miejscowy plan zagospodarowania przestrzennego, w tym zintegrowany plan inwestycyjny lub miejscowy plan rewitalizacji
 3.3. uchwała ustalająca zasady i warunki sytuowania obiektów małej architektury, tablic reklamowych i urządzeń reklamowych oraz ogrodzeń, ich gabaryty, standardy jakościowe oraz rodzaje materiałów budowlanych, z jakich mogą być wykonane
 3.4. audyt krajobrazowy
 3.5. plan zagospodarowania przestrzennego województwa

4. DANE SKŁADAJĄCEGO PISMA⁴⁾

Imię i nazwisko lub nazwa: **Polskie Koleje Państwowe Spółka Akcyjna**
Kraj: **Polska** Województwo: **pomorskie**
Powiat: **Miasto Gdańsk** Gmina: **Miasto Gdańsk**
Ulica: **Dyrekcyjna** Nr domu: **2-4** Nr lokalu:
Miejscowość: **Gdańsk** Kod pocztowy: **80-852**
E-mail (w przypadku gdy składający pismo posiada adres e-mail): **sekretariat.kngd@pkp.pl**
Nr tel. (nieobowiązkowo): **(58) 721 49 86**

Adres skrytki ePUAP lub adres do doręczeń elektronicznych⁵⁾: **/PKPSA_Centrala/SkrytkaESP**

4.1. Czy składający pismo jest właścicielem lub użytkownikiem wieczystym nieruchomości objętej wnioskiem lub uwagą?

- tak nie

5. ADRES DO KORESPONDENCJI SKŁADAJĄCEGO PISMA⁴⁾

(Nieobowiązkowo)

Kraj: Województwo:
Powiat: Gmina:
Ulica: Nr domu: Nr lokalu:
Miejscowość: Kod pocztowy:

6. DANE PEŁNOMOCNIKA⁴⁾

(Nieobowiązkowo)

- pełnomocnik pełnomocnik do doręczeń

Imię i nazwisko:
Kraj: Województwo:
Powiat: Gmina:
Ulica: Nr domu: Nr lokalu:
Miejscowość: Kod pocztowy:
E-mail (w przypadku gdy pełnomocnik posiada adres e-mail):
Nr tel. (nieobowiązkowo):
Adres skrytki ePUAP lub adres do doręczeń elektronicznych⁵⁾:

7. TREŚĆ PISMA

7.1. Treść⁶⁾ PKP S.A. Oddział Gospodarowania Nieruchomościami w Gdańsku informuje, iż na obszarze predestynowanym do objęcia zapisami planu ogólnego znajdują się działki będące w użytkowaniu wieczystym PKP S.A., na których znajduje się infrastruktura kolejowa. Zgodnie z art. 13i ust. 3 pkt. 5a tir. 10 Ustawy o planowaniu i zagospodarowaniu przestrzennym, PKP S.A. jest organem właściwym do uzgadniania i opiniowania projektu planu. Tut. Oddział wnosi o uwzględnienie go jako jednostki opiniującej kolejne wersje dokumentu.

Ponadto, tut Oddział wnioskuję o objęcie obszarem uzupełniania zabudowy wszystkich nieruchomości znajdujących się w wykazie.

W załączeniu wykaz nieruchomości w użytkowaniu wieczystym PKP S.A. z propozycją przeznaczenia w planie.

7.2. (Nieobowiązkowo) W przypadku wypełnienia, należy uzupełnić każdą z kolumn tabeli.

Szczegółowe informacje dotyczące treści pisma w odniesieniu do działek ewidencyjnych:

Lp.	7.2.1. Nazwa aktu planowania przestrzennego	7.2.2. Identyfikator działki lub działek ewidencyjnych	7.2.3. Czy teren objęty pismem obejmuje całość działki lub działek ewidencyjnych ⁷⁾	7.2.4. Treść ⁶⁾
1	<input type="checkbox"/> tak <input type="checkbox"/> nie

7.3. (Nieobowiązkowo) W przypadku wypełnienia, należy uzupełnić każdą z kolumn tabeli.

Szczegółowe informacje dotyczące działek ewidencyjnych oraz niektórych parametrów – w przypadku zaznaczenia w pkt 2: wniosku do projektu aktu (pkt 2.1), uwagi do konsultowanego projektu aktu (pkt 2.2) lub wniosku o zmianę aktu (pkt 2.3) oraz w pkt 3: planu ogólnego gminy (pkt 3.1) lub miejscowego planu zagospodarowania przestrzennego, w tym zintegrowanego planu inwestycyjnego lub miejscowego planu rewitalizacji (pkt 3.2):

Lp.	7.3.1. Nazwa planu ogólnego gminy lub miejscowego planu zagospodarowania przestrzennego	7.3.2. Identyfikator działki lub działek ewidencyjnych	7.3.3. Czy teren objęty pismem obejmuje całość działki lub działek ewidencyjnych ⁷⁾	7.3.4. Nazwa lub nazwy klasy przeznaczenia terenu (albo symbol lub symbole klasy przeznaczenia terenu) ⁸⁾	7.3.5. Maksymalny udział powierzchni zabudowy [%]	7.3.6. Maksymalna wysokość zabudowy [m]	7.3.7. Minimalny udział powierzchni biologicznie czynnej [%]
1	<input type="checkbox"/> tak <input type="checkbox"/> nie

8. OŚWIADCZENIE W SPRAWIE KORESPONDENCJI ELEKTRONICZNEJ

Wyrażam zgodę Nie wyrażam zgody

na doręczanie korespondencji w niniejszej sprawie za pomocą środków komunikacji elektronicznej w rozumieniu art. 2 pkt 5 ustawy z dnia 18 lipca 2002 r. o świadczeniu usług drogą elektroniczną (Dz. U. z 2020 r. poz. 344)

9. ZAŁĄCZNIKI

- Pełnomocnictwo do reprezentowania składającego pismo lub pełnomocnictwo do doręczeń (zgodnie z ustawą z dnia 16 listopada 2006 r. o opłacie skarbowej (Dz. U. z 2023 r. poz. 2111)) – jeżeli składający pismo działa przez pełnomocnika.
- Potwierdzenie uiszczenia opłaty skarbowej od pełnomocnictwa – jeżeli obowiązek uiszczenia takiej opłaty wynika z ustawy z dnia 16 listopada 2006 r. o opłacie skarbowej.
- (Nieobowiązkowo). Określenie granic terenu w formie graficznej w przypadku wskazania terenu objętego pismem jako części działki ewidencyjnej lub działek ewidencyjnych.
- (Nieobowiązkowo). Inne załączniki – w przypadku zaznaczenia pola należy podać nazwy załączników.⁹⁾
Załącznik 2-Wykaz nieruchomości będących w użytkowaniu wieczystym PKP S.A. wraz z propozycją przeznaczenia

10. PODPIS SKŁADAJĄCEGO PISMO (PEŁNOMOCNIKA) I DATA PODPISU

Podpis powinien być czytelny. Podpis i datę podpisu umieszcza się w przypadku składania pisma w postaci papierowej.

Podpis: Data:

¹⁾ Można zaznaczyć więcej niż jedno pole. W ramach jednego pisma można wybrać tylko te akty, w przypadku których pismo będzie wysyłane do tego samego organu wskazanego w pkt 1. W przypadku gdy treść wniosku lub uwagi związana jest z dokumentem powiązany z aktem planowania przestrzennego (np. sporządzanej w toku procedowania aktu, w ramach strategicznej oceny oddziaływania na środowisko, prognozy oddziaływania na środowisko), należy w pkt 3 wybrać rodzaj aktu planowania przestrzennego, którego ten dokument dotyczy, po czym wprowadzić treść wniosku lub uwagi w pkt 7.1 lub 7.2.

²⁾ Nie dotyczy planu zagospodarowania przestrzennego województwa.

³⁾ Nie dotyczy planu zagospodarowania przestrzennego województwa i audytu krajobrazowego.

⁴⁾ W pkt 4 należy podać adres zamieszkania albo siedziby składającego pismo. W przypadku wypełnienia pkt 5 podaje się adres do korespondencji składającego pismo, jeżeli jest inny niż adres podany w pkt 4. W przypadku wypełnienia pkt 6 podaje się adres zamieszkania albo siedziby pełnomocnika. W przypadku większej liczby składających pismo lub pełnomocników dane kolejnych składających pismo lub pełnomocników dodaje się w formularzu albo zamieszcza na osobnych stronach i dołącza do formularza.

⁵⁾ Adres skrytki ePUAP lub adres do doręczeń elektronicznych wskazuje się w przypadku wyrażenia zgody na doręczanie korespondencji za pomocą środków komunikacji elektronicznej, z zastrzeżeniem przypadków, w których organ, zgodnie z przepisami ustawy z dnia 18 listopada 2020 r. o doręczeniach elektronicznych (Dz. U. z 2023 r. poz. 285, z późn. zm.), ma obowiązek doręczenia korespondencji na adres do doręczeń elektronicznych.

⁶⁾ Maksymalna liczba znaków w pkt 7.1. wynosi 1000, natomiast w przypadku pkt 7.2.4. wartość ta odnosi się do pojedynczego wiersza. W przypadku potrzeby dodatkowego uzasadnienia, które wykracza poza wskazany limit znaków, uzasadnienie zamieszcza się na osobnych stronach i dołącza do formularza. W przypadku większej liczby wierszy w pkt 7.2.4. kolejne wiersze dodaje się w formularzu albo zamieszcza na osobnych stronach i dołącza do formularza.

⁷⁾ W przypadku zaznaczenia pola „nie” (wskazania terenu objętego pismem jako części działki ewidencyjnej lub działek ewidencyjnych) można dodać załącznik z określeniem granic terenu w formie graficznej.

⁸⁾ Podaje się nazwę lub symbol klasy przeznaczenia terenu zgodnie ze standardami określonymi w przepisach wykonawczych wydanych na podstawie art. 16 ust. 2 ustawy z dnia 27 marca 2003 r. o planowaniu i zagospodarowaniu przestrzennym (Dz. U. z 2023 r. poz. 977, z późn. zm.).

⁹⁾ W przypadku dołączenia do pisma załączników zawierających dane osobowe, inne niż wymienione w pkt 4, 5 i 6, załączniki te należy zanonimizować, tj. ukryć dane osobowe.

Polskie Koleje Państwowe S.A.
02-305 Warszawa
Warszawa
Jerozolimskie 142A

Warszawa, 2024-11-20

URZĄD GMINY W BUKOWCU
86-122 BUKOWIEC
BUKOWIEC
DR FLORIANA CEYNOWY 14

WNIOSEK

Pismo

Pismo przesłano z ePUAP

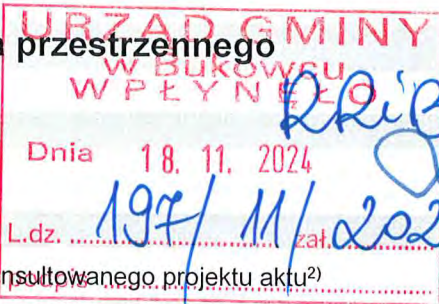
Załączniki:

- [1. KNGd1.6521.158.2024.MJ_2.pdf](#)
- [2. KNGd1.6521.158.2024.MJ_2.pdf.xades](#)
- [3. Zał.1 Formularz pisma dotyczącego aktu planowania przestrzennego.pdf](#)
- [4. Zał.1 Formularz pisma dotyczącego aktu planowania przestrzennego.pdf.xades](#)
- [5. KNGd1.6521.158.2024.MJ_2.pdf.xades](#)
- [6. Zał.1 Formularz pisma dotyczącego aktu planowania przestrzennego.pdf.xades](#)
- [7. Zał.2.1 Podział stref na działce 86 obr. Poledno.pdf](#)
- [8. Zał.2 Wykaz nieruchomości w użytkowaniu wieczystym PKP S.A. z propozycją przeznaczenia.pdf](#)
- [9. Zał.2.1 Podział stref na działce 86 obr. Poledno.pdf.xades](#)
- [10. Zał.2 Wykaz nieruchomości w użytkowaniu wieczystym PKP S.A. z propozycją przeznaczenia.pdf.xades](#)
- [11. Zał.2.1 Podział stref na działce 86 obr. Poledno.pdf.xades](#)
- [12. Zał.2 Wykaz nieruchomości w użytkowaniu wieczystym PKP S.A. z propozycją przeznaczenia.pdf.xades](#)

Dokument nie zawiera podpisu

Podpis elektroniczny

Pismo dotyczące aktu planowania przestrzennego



1. ORGAN, DO KTÓREGO JEST SKŁADANE PISMO

Nazwa: Wójt Gminy Bukowiec

2. RODZAJ PISMA¹⁾

- 2.1. wniosek do projektu aktu
- 2.2. uwaga do konsultowanego projektu aktu²⁾
- 2.3. wniosek o zmianę aktu³⁾
- 2.4. wniosek o sporządzenie aktu³⁾

3. RODZAJ AKTU PLANOWANIA PRZESTRZENNEGO¹⁾

- 3.1. plan ogólny gminy Bukowiec
- 3.2. miejscowy plan zagospodarowania przestrzennego, w tym zintegrowany plan inwestycyjny lub miejscowy plan rewitalizacji
- 3.3. uchwała ustalająca zasady i warunki sytuowania obiektów małej architektury, tablic reklamowych i urządzeń reklamowych oraz ogrodzeń, ich gabaryty, standardy jakościowe oraz rodzaje materiałów budowlanych, z jakich mogą być wykonane
- 3.4. audyt krajobrazowy
- 3.5. plan zagospodarowania przestrzennego województwa

4. DANE SKŁADAJĄCEGO PISMO⁴⁾

Imię i nazwisko lub nazwa: **Generalna Dyrekcja Dróg Krajowych i Autostrad Oddział w Bydgoszczy**
Kraj: Polska Województwo: kujawsko-pomorskie
Powiat: bydgoski Gmina: Bydgoszcz
Ulica: Fordońska Nr domu: 6 Nr lokalu: -
Miejscowość: Bydgoszcz Kod pocztowy: 85-085
E-mail (w przypadku gdy składający pismo posiada adres e-mail): -
Nr tel. (nieobowiązkowo): -

Adres skrytki ePUAP lub adres do doręczeń elektronicznych⁵⁾: /GDDKiA_Bydgoszcz/SkrytkaESP

4.1. Czy składający pismo jest właścicielem lub użytkownikiem wieczystym nieruchomości objętej wnioskiem lub uwagą?

- tak
- nie

5. ADRES DO KORESPONDENCJI SKŁADAJĄCEGO PISMO⁴⁾

(Nieobowiązkowo)

Kraj: Województwo:
Powiat: Gmina:
Ulica: Nr domu: Nr lokalu:
Miejscowość: Kod pocztowy:

6. DANE PEŁNOMOCNIKA⁴⁾

(Nieobowiązkowo)

- pełnomocnik
- pełnomocnik do doręczeń

Imię i nazwisko:
Kraj: Województwo:
Powiat: Gmina:
Ulica: Nr domu: Nr lokalu:
Miejscowość: Kod pocztowy:
E-mail (w przypadku gdy pełnomocnik posiada adres e-mail):
Nr tel. (nieobowiązkowo):
Adres skrytki ePUAP lub adres do doręczeń elektronicznych⁵⁾:

7. TREŚĆ PISMA

7.1. Treść⁵⁾

W nawiązaniu do otrzymanego zawiadomienia znak: RRiB.6722.2.2024.BM z 14.10.2024 r. o podjęciu przez Radę Gminy Bukowiec uchwały nr LIV/339/24 z dnia 21 marca 2024 r. w sprawie przystąpienia do sporządzenia planu ogólnego gminy Bukowiec, Generalna Dyrekcja Dróg Krajowych i Autostrad Oddział w Bydgoszczy informuje, że przez teren gminy Bukowiec, nie przebiegają drogi w zarządzie GDDKiA, w związku z czym, tut. Organ nie wnosi uwag do ww. planu.

7.2. (Nieobowiązkowo) W przypadku wypełnienia, należy uzupełnić każdą z kolumn tabeli.

Szczegółowe informacje dotyczące treści pisma w odniesieniu do działek ewidencyjnych:

Lp.	7.2.1. Nazwa aktu planowania przestrzennego	7.2.2. Identyfikator działki lub działek ewidencyjnych	7.2.3. Czy teren objęty pismem obejmuje całość działki lub działek ewidencyjnych ⁶⁾	7.2.4. Treść ⁶⁾
1	<input type="checkbox"/> tak <input type="checkbox"/> nie

7.3. (Nieobowiązkowo) W przypadku wypełnienia, należy uzupełnić każdą z kolumn tabeli.

Szczegółowe informacje dotyczące działek ewidencyjnych oraz niektórych parametrów – w przypadku zaznaczenia w pkt 2: wniosku do projektu aktu (pkt 2.1), uwagi do konsultowanego projektu aktu (pkt 2.2) lub wniosku o zmianę aktu (pkt 2.3) oraz w pkt 3: planu ogólnego gminy (pkt 3.1) lub miejscowego planu zagospodarowania przestrzennego, w tym zintegrowanego planu inwestycyjnego lub miejscowego planu rewitalizacji (pkt 3.2):

Lp.	7.3.1. Nazwa planu ogólnego gminy lub miejscowego planu zagospodarowania przestrzennego	7.3.2. Identyfikator działki lub działek ewidencyjnych	7.3.3. Czy teren objęty pismem obejmuje całość działki lub działek ewidencyjnych ⁷⁾	7.3.4. Nazwa lub nazwy klasy przeznaczenia terenu (albo symbol lub symbole klasy przeznaczenia terenu) ⁷⁾	7.3.5. Maksymalny udział powierzchni zabudowy [%]	7.3.6. Maksymalna wysokość zabudowy [m]	7.3.7. Minimalny udział powierzchni biologicznie czynnej [%]
1	<input type="checkbox"/> tak <input type="checkbox"/> nie

8. OŚWIADCZENIE W SPRAWIE KORESPONDENCJI ELEKTRONICZNEJ

Wyrażam zgodę Nie wyrażam zgody

na doręczanie korespondencji w niniejszej sprawie za pomocą środków komunikacji elektronicznej w rozumieniu art. 2 pkt 5 ustawy z dnia 18 lipca 2002 r. o świadczeniu usług drogą elektroniczną (Dz. U. z 2020 r. poz. 344).

9. ZAŁĄCZNIKI

- Pełnomocnictwo do reprezentowania składającego pismo lub pełnomocnictwo do doręczeń (zgodnie z ustawą z dnia 16 listopada 2006 r. o opłacie skarbowej (Dz. U. z 2023 r. poz. 2111)) – jeżeli składający pismo działa przez pełnomocnika.
- Potwierdzenie uiszczenia opłaty skarbowej od pełnomocnictwa – jeżeli obowiązek uiszczenia takiej opłaty wynika z ustawy z dnia 16 listopada 2006 r. o opłacie skarbowej.
- (Nieobowiązkowo). Określenie granic terenu w formie graficznej w przypadku wskazania terenu objętego pismem jako części działki ewidencyjnej lub działek ewidencyjnych.
- (Nieobowiązkowo). Inne załączniki – w przypadku zaznaczenia pola należy podać nazwy załączników.⁸⁾

10. PODPIS SKŁADAJĄCEGO PISMO (PEŁNOMOCNIKA) I DATA PODPISU

Podpis powinien być czytelny. Podpis i datę podpisu umieszcza się w przypadku składania pisma w postaci papierowej.

Podpis: Sebastian Borowiak – Dyrektor Oddziału

Data: 13.11.2024

¹⁾ Można zaznaczyć więcej niż jedno pole. W ramach jednego pisma można wybrać tylko te akty, w przypadku których pismo będzie wysyłane do tego samego organu wskazanego w pkt 1. W przypadku gdy treść wniosku lub uwagi związana jest z dokumentem powiązany z aktem planowania przestrzennego (np. sporządzanej w toku procedowania aktu, w ramach strategicznej oceny oddziaływania na środowisko, prognozy oddziaływania na środowisko), należy w pkt 3 wybrać rodzaj aktu planowania przestrzennego, którego ten dokument dotyczy, po czym wprowadzić treść wniosku lub uwagi w pkt 7.1 lub 7.2.

²⁾ Nie dotyczy planu zagospodarowania przestrzennego województwa.

³⁾ Nie dotyczy planu zagospodarowania przestrzennego województwa i audytu krajobrazowego.

⁴⁾ W pkt 4 należy podać adres zamieszkania albo siedziby składającego pismo. W przypadku wypełnienia pkt 5 podaje się adres do korespondencji składającego pismo, jeżeli jest inny niż adres podany w pkt 4. W przypadku wypełnienia pkt 6 podaje się adres zamieszkania albo siedziby pełnomocnika. W przypadku większej liczby składających pismo lub pełnomocników dane kolejnych składających pismo lub pełnomocników dodaje się w formularzu albo zamieszcza na osobnych stronach i dołącza do formularza.

⁵⁾ Maksymalna liczba znaków w pkt 7.1. wynosi 1000, natomiast w przypadku pkt 7.2.4. wartość ta odnosi się do pojedynczego wiersza. W przypadku potrzeby dodatkowego uzasadnienia, które wykracza poza wskazany limit znaków, uzasadnienie zamieszcza się na osobnych stronach i dołącza do formularza. W przypadku większej liczby wierszy w pkt 7.2.4. kolejne wiersze dodaje się w formularzu albo zamieszcza na osobnych stronach i dołącza do formularza.

⁶⁾ W przypadku zaznaczenia pola „nie” (wskazania terenu objętego pismem jako części działki ewidencyjnej lub działek ewidencyjnych) można dodać załącznik z określeniem granic terenu w formie graficznej.

⁷⁾ Podaje się nazwę lub symbol klasy przeznaczenia terenu zgodnie ze standardami określonymi w przepisach wykonawczych wydanych na podstawie art. 16 ust. 2 ustawy z dnia 27 marca 2003 r. o planowaniu i zagospodarowaniu przestrzennym (Dz. U. z 2023 r. poz. 977, z późn. zm.).

⁸⁾ W przypadku dołączenia do pisma załączników zawierających dane osobowe, inne niż wymienione w pkt 4, 5 i 6, załączniki te należy zanonimizować, tj. ukryć dane osobowe.

Generalna Dyrekcja Dróg Krajowych i Autostrad Oddział
w Bydgoszczy
85-085 Bydgoszcz
Fordońska 6

Bydgoszcz, 2024-11-15

OBY.Z-3.439.102.2024

Urząd Gminy w Bukowcu

plan ogólny

Generalna Dyrekcja Dróg Krajowych i Autostrad w odpowiedzi na wniosek znak: zawiadomienia znak: RRiB.6722.2.2024.BM z 14.10.2024 r. o podjęciu przez Radę Gminy Bukowiec uchwały nr LIV/339/24 z dnia 21 marca 2024 r. w sprawie przystąpienia do sporządzenia planu ogólnego gminy Bukowiec przesyła w załączeniu pismo.

Załączniki:

1. 92-gm.Bukowiec (1).pdf

Dokument został podpisany, aby go zweryfikować należy użyć
oprogramowania do weryfikacji podpisu

Data złożenia podpisu: 2024-11-15T14:13:19.234Z

Podpis elektroniczny

Bydgoszcz, 07.11.2024 r.
K2400316707/ WEO24P203769

URZĄD GMINY
w Bukowcu
W PŁYNIĘCIE
Dnia 12. 11. 2024
L.dz. 119/11/2024
podpis



Urząd Gminy Bukowiec
ul. Dr. Floriana Ceynowy 14
86-122 Bukowiec

Dotyczy: projektu planu ogólnego Gminy Bukowiec

W odpowiedzi na Państwa pismo z dnia 15.10.2024 r., znak RRiB.6722.2.2024.BM (data wpływu 18.10.2024 r.) w sprawie, planu ogólnego Gminy Bukowiec w załączeniu przesyłamy wniosek.

W przypadku Państwa pytań bądź wątpliwości prosimy o kontakt z pracownikami ENEA Operator sp. z o.o. Oddział Dystrybucji Bydgoszcz, nr telefonu 052-313-13-83, e-mail katarzyna.nawrocka-wisniewska@operator.enea.pl

Z poważaniem

ENEA Operator Sp. z o.o.
Oddział Dystrybucji Bydgoszcz
Wydział Przyłączeń i Rozwoju Sieci
Kierownik
Krzysztof Polczyński

załączniki:
1 egz. wniosku do ogólnego planu Gminy Bukowiec
K/o:
RR/KN - a/a

Pismo dotyczące aktu planowania przestrzennego

1. ORGAN, DO KTÓREGO JEST SKŁADANE PISMO

Nazwa: Urząd Gminy Bukowiec

2. RODZAJ PISMA¹⁾

- 2.1. wniosek do projektu aktu 2.2. uwaga do konsultowanego projektu aktu²⁾
- 2.3. wniosek o zmianę aktu³⁾ 2.4. wniosek o sporządzenie aktu³⁾

3. RODZAJ AKTU PLANOWANIA PRZESTRZENNEGO¹⁾

- 3.1. plan ogólny gminy
- 3.2. miejscowy plan zagospodarowania przestrzennego, w tym zintegrowany plan inwestycyjny lub miejscowy plan rewitalizacji
- 3.3. uchwała ustalająca zasady i warunki sytuowania obiektów małej architektury, tablic reklamowych i urządzeń reklamowych oraz ogrodzeń, ich gabaryty, standardy jakościowe oraz rodzaje materiałów budowlanych, z jakich mogą być wykonane
- 3.4. audyt krajobrazowy
- 3.5. plan zagospodarowania przestrzennego województwa

4. DANE SKŁADAJĄCEGO PISMO⁴⁾

Imię i nazwisko lub nazwa: ENEA Operator sp. z o.o.

Kraj: Polska

Województwo: Kujawsko Pomorskie

Powiat: Bydgoski

Gmina: Bydgoszcz

Ulica: Dr. E. Warmińskiego Nr domu: 8

Miejscowość: Bydgoszcz, Kod pocztowy: 85-054

E-mail (w przypadku gdy składający pismo posiada adres e-mail):

katarzyna.nawrocka-wisniewska@operator.enea.pl

Nr tel. (nieobowiązkowo): 523131383

Adres skrytki ePUAP lub adres do doręczeń elektronicznych⁵⁾:

4.1. Czy składający pismo jest właścicielem lub użytkownikiem wieczystym nieruchomości objętej wnioskiem lub uwagą?

- tak nie

5. ADRES DO KORESPONDENCJI SKŁADAJĄCEGO PISMO⁴⁾

(Nieobowiązkowo)

Kraj: Województwo:

Powiat: Gmina:

Ulica: Nr domu: Nr lokalu:

Miejscowość: Kod pocztowy:

6. DANE PEŁNOMOCNIKA⁴⁾

(Nieobowiązkowo)

- pełnomocnik pełnomocnik do doręczeń

Imię i nazwisko:

Kraj: Województwo:

Powiat: Gmina:

Ulica: Nr domu: Nr lokalu:

Miejscowość: Kod pocztowy:

E-mail (w przypadku gdy pełnomocnik posiada adres e-mail):

Nr tel. (nieobowiązkowo):

Adres skrytki ePUAP lub adres do doręczeń elektronicznych⁵⁾:



7. TREŚĆ PISMA

7.1. Treść⁶⁾

Dotyczy: sporządzenia planu ogólnego gminy Bukowiec

W odpowiedzi na Państwa pismo z dnia 15.10.2024 r. znak: RRiB.6722.2.2024.BM (data wpływu 18.10.2024 r.) w sprawie przystąpienia do sporządzenia planu ogólnego gminy Bukowiec, (zwanego dalej: „Planem”) informujemy, iż:

Na obszarach objętych przedmiotowym Planem zlokalizowana jest następująca istniejąca infrastruktura techniczna elektroenergetyczna dystrybucyjna (sieć dystrybucyjna energii elektrycznej) będąca na majątku i pozostająca w eksploatacji ENEA Operator:

- a. linia napowietrzna 110 kV relacji GPZ Kotomierz – GPZ Żur odgałęzienie od Przechowa (KOT-ZUR/PWO),
- b. linia napowietrzna 110 kV relacji GPZ Kotomierz – GPZ Żur (KOT-ZUR),
- c. linie napowietrzne i kablowa średniego napięcia (SN-15 kV),
- d. linie napowietrzne i kablowe niskiego napięcia (nn-0,4 kV),
- e. stacje elektroenergetyczne SN/nn.

Przedmiotowe linie napowietrzne 110 KV relacji GPZ Kotomierz GPZ Żur odgałęzienie od Przechowa (KOT-ZUR/PWO), są zapisane w pozycji nr 95 w załączniku do rozporządzenia Rady Ministrów z dnia 21 listopada 2023 r. (Dz. U. poz. 2570).

- 1) Na obszarach objętych planem ogólnym w gminie Bukowiec, w których planuje się przyłączenia do sieci dystrybucyjnej energii elektrycznej nowych podmiotów i/lub wzrost mocy przyłączeniowych dla istniejących odbiorców, proponujemy dokonać analizy w zakresie określenia przewidywanej wielkości zapotrzebowania na moc, w oparciu o poniższa tabelę:

OBSZAR (gmina, Miejscowość, obręb, działka)	FUNKCJA A TERENU oznaczenie na planie	POWIERZCHNIA A TERENU	LICZBA OBIEKTÓW	PLANOWANE ZAPOTRZEBOWANIE NA MOC NA OBIEKT w kW	PLANOWANE ZAPOTRZEBOWANIE NA MOC NA CAŁY OBSZAR w kW	DOKUMENT - podstawa realizacji inwestycji
	np.: MN, U, P					np.: miejscowy plan zagospodarowania przestrzennego

W zależności od prognozowanego zapotrzebowania na moc należy przewidzieć miejsce pod ewentualne budowy nowych stacji elektroenergetycznych SN (w tym stacji SN/nn) wraz z dojazdem do nich bezpośrednio od strony drogi publicznej, bez określania wymogu linii zabudowy oraz umożliwić lokalizację nowych linii elektroenergetycznych SN i nn dla zasilania nowych obiektów.

W związku z powyższym wnioskujemy o wprowadzenie do plany ogólnego w gminie Janikowo niżej wymienionych zapisów:

- 1) Definicja: „Sieć dystrybucyjna energii elektrycznej: sieć elektroenergetyczna wysokich, średnich i niskich napięć, za której ruch sieciowy jest odpowiedzialny operator systemu dystrybucyjnego (OSD) (poprzez sieć elektroenergetyczną należy rozumieć zespół połączonych wzajemnie linii i stacji elektroenergetycznych przeznaczonych do przesyłania i rozdzielania energii elektrycznej). Do sieci dystrybucyjnej energii elektrycznej OSD nie należy kwalifikować linii i stacji elektroenergetycznych nie będących własnością OSD”.
- 2) „Należy zachować lokalizację istniejącej sieci dystrybucyjnej energii elektrycznej oraz uwzględnić wynikające z jej istnienia obostrzenia w zagospodarowaniu terenu.
Wzdłuż przebiegu istniejących i planowanych linii elektroenergetycznych będących częścią sieci dystrybucyjnej energii elektrycznej uwzględnić pasy technologiczne (pasy ochrony funkcyjnej) w obrębie tychże linii.
Wyznacza się pasy technologiczne wzdłuż projektowanych i istniejących linii elektroenergetycznych dystrybucyjnych, w poziomie nie mniejsze niż:
 - dla linii napowietrznych WN-110 kV – 22 m (po 11 m po każdej ze stron od osi linii);
 - dla linii napowietrznych SN – 14 m (po 7 m po każdej ze stron od osi linii);
 - dla linii napowietrznych nn-0,4 kV – 7 m (po 3,5 m po każdej ze stron od osi linii);
 - dla linii kablowych WN – 1,0 m (po 0,5 m po każdej ze stron od osi linii);
 - dla linii kablowych SN i nn-0,4 kV – 0,5 m (po 0,25 m po każdej ze stron od osi linii).Utworzenie pasów technologicznych wzdłuż linii nie powoduje wyłączenia terenu z zagospodarowania, jedynie może wprowadzać ewentualne obostrzenia.

W pasach technologicznych obowiązuje w szczególności zakaz sadzenia roślinności wysokiej i o rozbudowanym systemie korzeniowym, w tym obowiązuje szerokość pasa wycinki podstawowej drzew na trasie linii wg przepisów odrębnych.

Pasy technologiczne linii napowietrznych 110 kV uwidocznione są dodatkowo w części graficznej dokumentu. Pasy technologiczne nie są równoznaczne z pasami określanymi na potrzeby ustanawiania służebności przesyłu, które wyznacza się w oparciu o inne przepisy."

W przypadkach."

W przypadkach: projektowania zmian zagospodarowania terenu w pasach technologicznych, planowania robot budowlanych w odległości liczonej w poziomie do skrajnych przewodów lub toru kabla, mniejszej niż:

- 15 m dla linii napowietrznych WN-110 kV;
- 10 m dla linii napowietrznych SN-20 kV;
- 5 m dla linii napowietrznych SN-15 kV;
- 3 m dla linii napowietrznych nn-0,4 kV;
- 3 m dla linii kablowych WN-110 kV;
- 2,5 m dla linii kablowych SN, nn

naależy dokonywać uzgodnień branżowych z właścicielem tych linii, w szczególności w przypadkach planowania budowy, przebudowy lub remontu obiektu.

- 3) Wszystkie obiekty przewidywane do budowy, przebudowy lub remontu w zbliżeniu lub na skrzyżowaniu z infrastrukturą techniczną elektroenergetyczną podlegają przepisom odrębnym.
Wyjaśniamy, iż usunięcie ewentualnych kolizji wynikających z planowanych zmian zagospodarowania przestrzennego terenu z istniejącą siecią dystrybucyjną energii elektrycznej i/lub infrastrukturą techniczną lub infrastrukturą teletechniczną będącą na majątku ENEA Operator sp. z o.o. jest możliwe na zasadach określonych przez właściciela sieci kosztem i staraniem wnioskodawcy, któremu infrastruktura elektroenergetyczna koliduje.
- 4) „Dopuszcza się budowę nowej infrastruktury technicznej elektroenergetycznej oraz przebudowę, remont i utrzymanie istniejącej infrastruktury technicznej elektroenergetycznej, na podstawie przepisów odrębnych.”
„Umożliwia się budowę nowej oraz rozbudowę, przebudowę i remont istniejącej infrastruktury technicznej elektroenergetycznej dystrybucyjnej z zastosowaniem:
 - linii elektroenergetycznych WN, SN i nn wraz z przyłączami w wykonaniu kablowym i/lub napowietrznym,
 - stacji elektroenergetycznych 110 kV (w tym stacji 110 kV/SN) i SN (w tym stacji SN/nn) w wykonaniu wewnętrznym i/lub napowietrznym.Umożliwia się lokalizację infrastruktury technicznej elektroenergetycznej dystrybucyjnej liniowej i elementów energetycznych z nią związanych w pasach drogowych/układach komunikacyjnych tj. terenach ogólnie dostępnych dla prowadzenia sieci.”
Odstępstwo od ww. zasady jest możliwe po uzgodnieniu lokalizacji trasy inwestycji pomiędzy właścicielami terenu i gestorem sieci bez konieczności zmiany dokumentu planistycznego.
- 5) „Wyznacza się tereny dla potrzeb lokalizacji stacji elektroenergetycznych wraz z możliwością wprowadzenia/ wyprowadzenia do/z stacji linii elektroenergetycznych.”
- 6) „Planowane kubaturowe stacje elektroenergetyczne (w tym stacje transformatorowe SN/nn) będące własnością OSD są realizowane jako obiekty naziemne, wolnostojące. Nieprzekraczalna linia zabudowy, minimalna powierzchnia działki, szerokość frontu działki, wyznaczenie miejsc postojowych nie dotyczą istniejących i planowanych obiektów infrastruktury technicznej elektroenergetycznej.”
- 7) „Dopuszcza się prawo do podziału istniejących działek celem wydzielenia terenów dla lokalizacji stacji elektroenergetycznych wraz z możliwością wprowadzenia do stacji linii elektroenergetycznych zgodnie z przepisami odrębnymi.”
- 8) „Dopuszcza się lokalizację stacji elektroenergetycznych na terenach o innym przeznaczeniu wraz z możliwością wprowadzenia do stacji linii elektroenergetycznych zgodnie z przepisami odrębnymi.”
- 9) Dopuszcza się lokalizację stacji elektroenergetycznych średniego napięcia zlokalizowanych w budynkach na pierwszej kondygnacji nadziemnej z bezpośrednim dostępem z zewnątrz wraz z możliwością wprowadzenia do stacji linii elektroenergetycznych zgodnie z przepisami odrębnymi ”.
- 10) „Zaopatrzenie w energię elektryczną odbywa się z planowanej, budowanej, przebudowywanej, remontowanej i istniejącej infrastruktury technicznej elektroenergetycznej na podstawie przepisów odrębnych.”
- 11) „Zapewnia się swobodny dostęp i dojazd do infrastruktury technicznej elektroenergetycznej, w tym stacji elektroenergetycznych, linii elektroenergetycznych oraz konstrukcji wsporczych (słupów) w celu przeprowadzania prac eksploatacyjnych lub usuwania awarii”.
- 12) „Tereny lokalizacji źródeł energii dopuszczają łączne usytuowanie do (określić liczbę źródeł energii) szt. siłowni wiatrowych, biogazowni, biogazowni rolniczych, instalacji fotowoltaicznych, instalacji spalania biomasy, instalacji termicznego przekształcania odpadów, instalacji spalania wielopaliwowego (itd.; wskazać rodzaj źródła energii) o mocy do (określić moc pojedynczego źródła energii/instalacji, np. 3 MW / szt).”

- 13) „Przy lokalizacji nowych jednostek (turbin) zespołów elektrowni wiatrowych należy zapewniać zachowanie odległości od skrajnych przewodów napowietrznych linii elektroenergetycznych, będących częścią sieci dystrybucyjnej energii elektrycznej.

Wyznacza się odległości lokalizacji poszczególnych turbin wiatrowych od istniejących i projektowanych linii elektroenergetycznych dystrybucyjnych, w poziomie nie mniejsze niż:

- 10,0 m od osi linii nn-0,4 kV jednotorowej do średnicy koła wiatrakowego;
- 12,5 m od osi linii SN-15 kV (20 kV) jednotorowej do średnicy koła wiatrakowego;
- 12,5 m od osi linii nn-0,4 kV wielotorowej do średnicy koła wiatrakowego;
- 15,0 m od osi linii SN-15 kV (20 kV) wielotorowej do średnicy koła wiatrakowego
- 3×średnica koła wiatrakowego od skrajnego przewodu linii o napięciu 110 kV nie posiadającej specjalnych amortyzatorów do tłumienia drgań do średnicy koła wiatrakowego;
- średnica koła wiatrakowego od skrajnego przewodu linii o napięciu 110 kV posiadającej specjalne amortyzatory do tłumienia drgań do średnicy koła wiatrakowego”.

- 14) „Przy lokalizacji nowych instalacji fotowoltaicznych należy zapewniać w trakcie budowy, użytkowania/eksploatacji zachowanie odległości od osi linii elektroenergetycznej, będącej częścią sieci dystrybucyjnej energii elektrycznej.

Wyznacza się odległości lokalizacji poszczególnych instalacji fotowoltaicznych od osi istniejących i projektowanych linii elektroenergetycznych dystrybucyjnych, w poziomie nie mniejsze niż:

- dla linii napowietrznych WN – 11 m po każdej ze stron od osi linii;
- dla linii napowietrznych SN – 7 m po każdej ze stron od osi linii;
- dla linii napowietrznych nn – 3,5 m po każdej ze stron od osi linii,
- dla linii kablowych SN i nn – 0,7 m po każdej ze stron od osi linii;
- dla linii kablowych WN – 1,5 m po każdej ze stron od osi linii.

Uwaga: w przypadku kilku linii kablowych prowadzonych równolegle obok siebie, pas technologiczny liczy się 1,5 metra dla WN lub 0,7 m dla SN od osi skrajnej linii.-

- 15) „W przypadku planowania źródła energii w sąsiedztwie infrastruktury technicznej elektroenergetycznej należy przedstawić OSD sposób zagospodarowania działek przeznaczonych pod zabudowę tego źródła uwzględniający swobodny dostęp i dojazd służb OSD do istniejącej infrastruktury w celu przeprowadzania prac eksploatacyjnych lub usuwania awarii”.

- 16) „Przeznaczenie terenów dla lokalizacji źródeł energii nie jest jednoznaczne z możliwością przyłączenia do sieci elektroenergetycznej. Rozpatrzenie możliwości przyłączenia źródła do sieci elektroenergetycznej odbywa się zgodnie z przepisami odrębnymi.”

ENEA Operator sp. z o.o. zwraca uwagę, że stworzenie możliwości prawnych prawidłowej eksploatacji, modernizacji, budowy i rozbudowy sieci elektroenergetycznej jest jednym z podstawowych warunków realizacji obiektów ujętych w opracowaniu, dostarczania do nich energii elektrycznej o prawidłowych parametrach, a zatem jest warunkiem prawidłowego funkcjonowania tych obiektów.

Ponadto prosimy o przekazanie danych odnośnie do przebiegu granic uchwalonego planu, celem wprowadzenia tych informacji do naszych zasobów informatycznych. Po uchwaleniu ostatecznej wersji planu prosimy o przekazanie ww. informacji w formie:

- Współrzędnych punktów leżących na linii granicznej w postaci pliku tekstowego (układ współrzędnych danych geodezyjnych PL1992 lub jeden z pozostałych: PL1965/2, PL1965/3, PL1965/4, PL2000/5, PL2000/6, PL2000/7, WGS84);
- lub ewentualnie w postaci linii granicznych obszaru w pliku CAD (format *dxf, układ współrzędnych PL1992).

Dodatkowo prosimy o przekazanie linku do publikacji umieszczonej na Państwa stronie internetowej.

Szczegółowe informacje dotyczące treści pisma w odniesieniu do działek ewidencyjnych:

Lp.	7.2.1. Nazwa aktu planowania przestrzennego	7.2.2. Identyfikator działki lub działek ewidencyjnych	7.2.3. Czy teren objęty pismem obejmuje całość działki lub działek ewidencyjnych ⁷⁾	7.2.4. Treść ⁶⁾
1	<input type="checkbox"/> tak <input type="checkbox"/> nie

7.3. (Nieobowiązkowo). W przypadku wypełnienia, należy uzupełnić każdą z kolumn tabeli.

Szczegółowe informacje dotyczące działek ewidencyjnych oraz niektórych parametrów – w przypadku zaznaczenia w pkt 2: wniosku do projektu aktu (pkt 2.1), uwagi do konsultowanego projektu aktu (pkt 2.2) lub

wniosku o zmianę aktu (pkt 2.3) oraz w pkt 3: planu ogólnego gminy (pkt 3.1) lub miejscowego planu zagospodarowania przestrzennego, w tym zintegrowanego planu inwestycyjnego lub miejscowego planu rewitalizacji (pkt 3.2):

Lp.	7.3.1. Nazwa planu ogólnego gminy lub miejscowego planu zagospodarowania przestrzennego	7.3.2. Identyfikator działki lub działek ewidencyjnych	7.3.3. Czy teren objęty pismem obejmuje całość działki lub działek ewidencyjnych ⁷⁾	7.3.4. Nazwa lub nazwy klasy przeznaczenia terenu (albo symbol lub symbole klasy przeznaczenia terenu ⁸⁾	7.3.5. Maksymalny udział powierzchni zabudowy [%]	7.3.6. Maksymalna wysokość zabudowy [m]	7.3.7. Minimalny udział powierzchni biologicznie czynnej [%]
1	<input type="checkbox"/> tak <input type="checkbox"/> nie

8. OŚWIADCZENIE W SPRAWIE KORESPONDENCJI ELEKTRONICZNEJ

Wyrażam zgodę Nie wyrażam zgody

na doręczanie korespondencji w niniejszej sprawie za pomocą środków komunikacji elektronicznej w rozumieniu art. 2 pkt 5 ustawy z dnia 18 lipca 2002 r. o świadczeniu usług drogą elektroniczną (Dz. U. z 2020 r. poz. 344).

9. ZAŁĄCZNIKI

- Pełnomocnictwo do reprezentowania składającego pismo lub pełnomocnictwo do doręczeń (zgodnie z ustawą z dnia 16 listopada 2006 r. o opłacie skarbowej (Dz. U. z 2023 r. poz. 2111)) – jeżeli składający pismo działa przez pełnomocnika.
- Potwierdzenie uiszczenia opłaty skarbowej od pełnomocnictwa – jeżeli obowiązek uiszczenia takiej opłaty wynika z ustawy z dnia 16 listopada 2006 r. o opłacie skarbowej.
- (Nieobowiązkowo). Określenie granic terenu w formie graficznej w przypadku wskazania terenu objętego pismem jako części działki ewidencyjnej lub działek ewidencyjnych.
- (Nieobowiązkowo). Inne załączniki – w przypadku zaznaczenia pola należy podać nazwy załączników.⁹⁾

10. PODPIS SKŁADAJĄCEGO PISMO (PEŁNOMOCNIKA) I DATA PODPISU

Podpis powinien być czytelny. Podpis i datę podpisu umieszcza się w przypadku składania pisma w postaci papierowej.

Podpis:

Data: 07.11.2024 r.

¹⁾ Można zaznaczyć więcej niż jedno pole. W ramach jednego pisma można wybrać tylko te akty, w przypadku których pismo będzie wysyłane do tego samego organu wskazanego w pkt 1. W przypadku gdy treść wniosku lub uwagi związana jest z dokumentem powiązany z aktem planowania przestrzennego (np. sporządzanej w toku procedowania aktu, w ramach strategicznej oceny oddziaływania na środowisko, prognozy oddziaływania na środowisko), należy w pkt 3 wybrać rodzaj aktu planowania przestrzennego, którego ten dokument dotyczy, po czym wprowadzić treść wniosku lub uwagi w pkt 7.1 lub 7.2.

²⁾ Nie dotyczy planu zagospodarowania przestrzennego województwa.

³⁾ Nie dotyczy planu zagospodarowania przestrzennego województwa i audytu krajobrazowego.

⁴⁾ W pkt 4 należy podać adres zamieszkania albo siedziby składającego pismo. W przypadku wypełnienia pkt 5 podaje się adres do korespondencji składającego pismo, jeżeli jest inny niż adres podany w pkt 4. W przypadku wypełnienia pkt 6 podaje się adres zamieszkania albo siedziby pełnomocnika. W przypadku większej liczby składających pismo lub pełnomocników dane kolejnych składających pismo lub pełnomocników dodaje się w formularzu albo zamieszcza na osobnych stronach i dołącza do formularza.

⁵⁾ Adres skrytki ePUAP lub adres do doręczeń elektronicznych wskazuje się w przypadku wyrażenia zgody na doręczanie korespondencji za pomocą środków komunikacji elektronicznej, z zastrzeżeniem przypadków, w których organ, zgodnie z przepisami ustawy z dnia 18 listopada 2020 r. o doręczeniach elektronicznych (Dz. U. z 2023 r. poz. 285, z późn. zm.), ma obowiązek doręczenia korespondencji na adres do doręczeń elektronicznych.

⁶⁾ Maksymalna liczba znaków w pkt 7.1 wynosi 1000, natomiast w przypadku pkt 7.2.4 wartość ta odnosi się do pojedynczego wiersza. W przypadku potrzeby dodatkowego uzasadnienia, które wykracza poza wskazany limit znaków, uzasadnienie zamieszcza się na osobnych stronach i dołącza do formularza. W przypadku większej liczby wierszy w pkt 7.2.4 kolejne wiersze dodaje się w formularzu albo zamieszcza na osobnych stronach i dołącza do formularza.

⁷⁾ W przypadku zaznaczenia pola „nie” (wskazania terenu objętego pismem jako części działki ewidencyjnej lub działek ewidencyjnych) można dodać załącznik z określeniem granic terenu w formie graficznej.

⁸⁾ Podaje się nazwę lub symbol klasy przeznaczenia terenu zgodnie ze standardami określonymi w przepisach wykonawczych wydanych na podstawie art. 16 ust. 2 ustawy z dnia 27 marca 2003 r. o planowaniu i zagospodarowaniu przestrzennym (Dz. U. z 2023 r. poz. 977, z późn. zm.).

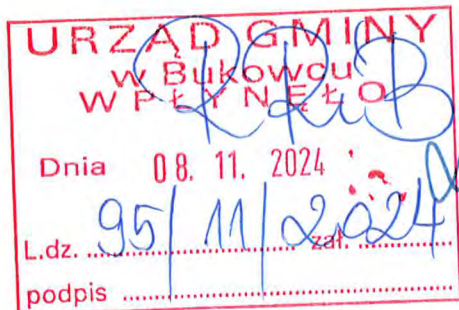
⁹⁾ W przypadku dołączenia do pisma załączników zawierających dane osobowe, inne niż wymienione w pkt 4, 5 i 6, załączniki te należy zanonimizować, tj. ukryć dane osobowe.



4

Zamrzenica, dnia 07.11.2024 r.

Zn.spr.: ZG.2210.12.2024



Gmina Bukowiec
ul. Dr. Fl. Ceynowy 14
86-122 Bukowiec

Dotyczy: planu ogólnego gminy Bukowiec

W nawiązaniu do zawiadomienia z dnia 14 października 2024 roku zn. spr. RRiB.6722.2.2024.BM, w załączeniu przesyłam wniosek do planu ogólnego gminy dot. gruntów Nadleśnictwa Zamrzenica.

Z poważaniem
Adam WENDA
Nadleśniczy

/podpisano elektronicznie/

Do wiadomości:

1. RDLP w Toruniu

Załączniki:

1. Wniosek do planu ogólnego gminy Bukowiec

Sprawę prowadzi: Diana KOROL.; tel.: +48 52 334-11-75, wew. *331., e-mail: diana.korol@torun.lasy.gov.pl

Pismo dotyczące aktu planowania przestrzennego



1. ORGAN, DO KTÓREGO JEST SKŁADANE PISMO

Nazwa: Wójt Gminy Bukowiec

2. RODZAJ PISMA¹⁾

- 2.1. wniosek do projektu aktu 2.2. uwaga do konsultowanego projektu aktu²⁾
 2.3. wniosek o zmianę aktu³⁾ 2.4. wniosek o sporządzenie aktu³⁾

3. RODZAJ AKTU PLANOWANIA PRZESTRZENNEGO¹⁾

- 3.1. plan ogólny gminy
 3.2. miejscowy plan zagospodarowania przestrzennego, w tym zintegrowany plan inwestycyjny lub miejscowy plan rewitalizacji
 3.3. uchwała ustalająca zasady i warunki sytuowania obiektów małej architektury, tablic reklamowych i urządzeń reklamowych oraz ogrodzeń, ich gabaryty, standardy jakościowe oraz rodzaje materiałów budowlanych, z jakich mogą być wykonane
 3.4. audyt krajobrazowy
 3.5. plan zagospodarowania przestrzennego województwa

4. DANE SKŁADAJĄCEGO PISMO⁴⁾

Imię i nazwisko lub nazwa: Skarb Państwa PGL LP Nadleśnictwo Zamrzenica

Kraj: Polska Województwo: kujawsko-pomorskie

Powiat: tucholski Gmina: Lubiewo

Ulica: --- Nr domu: 1A Nr lokalu: ---

Miejscowość: Zamrzenica Kod pocztowy: 89-510

E-mail (w przypadku gdy składający pismo posiada adres e-mail): zamrzenica@torun.lasy.gov.pl

Nr tel. (nieobowiązkowo): 52 334 11 75

Adres skrytki ePUAP lub adres do doręczeń elektronicznych⁵⁾:

4.1. Czy składający pismo jest właścicielem lub użytkownikiem wieczystym nieruchomości objętej wnioskiem lub uwagą?

- tak nie

5. ADRES DO KORESPONDENCJI SKŁADAJĄCEGO PISMO⁴⁾

(Nieobowiązkowo)

Kraj: Województwo:

Powiat: Gmina:

Ulica: Nr domu: Nr lokalu:

Miejscowość: Kod pocztowy:

6. DANE PEŁNOMOCNIKA⁴⁾

(Nieobowiązkowo)

- pełnomocnik pełnomocnik do doręczeń

Imię i nazwisko:

Kraj: Województwo:

Powiat: Gmina:

Ulica: Nr domu: Nr lokalu:

Miejscowość: Kod pocztowy:

E-mail (w przypadku gdy pełnomocnik posiada adres e-mail):

Nr tel. (nieobowiązkowo):

Adres skrytki ePUAP lub adres do doręczeń elektronicznych⁵⁾:

7. TREŚĆ PISMA

7.1. Treść⁶⁾ Nadleśnictwo Zamrzenica wnioskuje o zapis ZL „TEREN LASU”

7.2. (Nieobowiązkowo) W przypadku wypełnienia, należy uzupełnić każdą z kolumn tabeli.

Szczegółowe informacje dotyczące treści pisma w odniesieniu do działek ewidencyjnych:

Lp.	7.2.1. Nazwa aktu planowania przestrzennego	7.2.2. Identyfikator działki lub działek ewidencyjnych	7.2.3. Czy teren objęty pismem obejmuje całość działki lub działek ewidencyjnych ⁷⁾	7.2.4. Treść ⁶⁾
1	Plan ogólny gminy Bukowiec	04-14-012-0004 - 4300/2 04-14-012-0008 - 4307/6 04-14-012-0008 - 4307/7 04-14-012-0008 - 4307/6 04-14-012-0008 - 4307/6 04-14-012-0008 - 4307/5 04-14-012-0008 - 4307/5 04-14-012-0008 - 4307/5 04-14-012-0008 - 4307/5 04-14-012-0008 - 4307/5 04-14-012-0008 - 4307/5 04-14-012-0008 - 4307/5 04-14-012-0008 - 4307/5 04-14-012-0008 - 4307/5 04-14-012-0008 - 4307/5 04-14-012-0008 - 4307/5 04-14-012-0001 - 4346/11 04-14-012-0001 - 4346/10 04-14-012-0001 - 4346/10 04-14-012-0001 - 4346/11 04-14-012-0001 - 4342/7 04-14-012-0001 - 4342/7 04-14-012-0001 - 4342/7 04-14-012-0001 - 4342/6 04-14-012-0001 - 4342/7 04-14-012-0001 - 4342/8 04-14-012-0001 - 4342/8 04-14-012-0001 - 4342/8 04-14-012-0001 - 4342/8 04-14-012-0001 - 4342/8 04-14-012-0012 - 4343/7 04-14-012-0012 - 4343/7 04-14-012-0012 - 4343/7	<input checked="" type="checkbox"/> tak <input type="checkbox"/> nie	Nadleśnictwo Zamrzenica wnioskuje o zapis ZL „TEREN LASU”

Lp.	7.2.1. Nazwa aktu planowania przestrzennego	7.2.2. Identyfikator działki lub działek ewidencyjnych	7.2.3. Czy teren objęty pismem obejmuje całość działki lub działek ewidencyjnych ⁷⁾	7.2.4. Treść ⁶⁾
		04-14-012-0012 – 9343/13 04-14-012-0012 – 9343/13 04-14-012-0012 – 4343/17 04-14-012-0012 – 4343/15 04-14-012-0012 – 4343/16 04-14-012-0012 – 4344/2 04-14-012-0012 – 4344/2 04-14-012-0012 – 4344/2 04-14-012-0012 – 4344/2 04-14-012-0012 – 4344/2 04-14-012-0012 – 4344/2 04-14-012-0012 – 4344/2 04-14-012-0012 – 4344/2 04-14-012-0012 – 4344/2 04-14-012-0012 – 4344/2 04-14-012-0012 – 4344/2 04-14-012-0001 – 4345 04-14-012-0001 – 4345 04-14-012-0001 – 4345 04-14-012-0001 – 4345 04-14-012-0001 – 4345 04-14-012-0001 – 4345 04-14-012-0001 – 4345 04-14-012-0001 – 4346/12 04-14-012-0001 – 4346/12 04-14-012-0001 – 4346/12 04-14-012-0001 – 4346/12 04-14-012-0001 – 4346/12 04-14-012-0001 – 4346/12 04-14-012-0001 – 4346/12 04-14-012-0001 – 4346/13 04-14-012-0001 – 4346/13 04-14-012-0001 – 4346/12 04-14-012-0001 – 4347/1		

Lp.	7.2.1. Nazwa aktu planowania przestrzennego	7.2.2. Identyfikator działki lub działek ewidencyjnych	7.2.3. Czy teren objęty pismem obejmuje całość działki lub działek ewidencyjnych ⁷⁾	7.2.4. Treść ⁶⁾
		04-14-012-0001 - 4347/1 04-14-012-0001 - 4347/1 04-14-012-0001 - 4347/1 04-14-012-0001 - 4347/1 04-14-012-0001 - 4347/1 04-14-012-0001 - 4347/1 04-14-012-0001 - 4347/1 04-14-012-0001 - 4347/1 04-14-012-0012 - 4347/2 04-14-012-0001 - 4347/1 04-14-012-0001 - 4347/1 04-14-012-0001 - 4347/1 04-14-012-0001 - 4347/1 04-14-012-0012 - 4348/5 04-14-012-0012 - 4348/5 04-14-012-0012 - 4349/1 04-14-012-0012 - 4348/5 04-14-012-0012 - 4348/5 04-14-012-0012 - 4348/5 04-14-012-0012 - 4348/5 04-14-012-0012 - 4348/5 04-14-012-0012 - 4349/1 04-14-012-0012 - 4349/1 04-14-012-0012 - 4349/1 04-14-012-0012 - 4349/1 04-14-012-0012 - 4348/5 04-14-012-0012 - 4349/1 04-14-012-0012 - 4349/1 04-14-012-0001 - 4348/4 04-14-012-0001 - 4348/4 04-14-012-0001 - 4348/4 04-14-012-0012 - 4348/7		

Lp.	7.2.1. Nazwa aktu planowania przestrzennego	7.2.2. Identyfikator działki lub działek ewidencyjnych	7.2.3. Czy teren objęty pismem obejmuje całość działki lub działek ewidencyjnych ⁷⁾	7.2.4. Treść ⁶⁾
		04-14-012-0012 - 4348/7 04-14-012-0012 - 4348/7 04-14-012-0012 - 4348/7 04-14-012-0012 - 4348/6 04-14-012-0012 - 4348/6 04-14-012-0012 - 4348/5 04-14-012-0012 - 4348/5 04-14-012-0012 - 4349/1 04-14-012-0012 - 4349/1 04-14-012-0012 - 4349/1 04-14-012-0012 - 4349/1 04-14-012-0012 - 4348/8 04-14-012-0012 - 21 04-14-012-0012 - 21 04-14-012-0001 - 4348/4 04-14-012-0001 - 4348/4 04-14-012-0002 - 4001/13 04-14-012-0002 - 4001/13 04-14-012-0002 - 4001/12 04-14-012-0002 - 4001/12 04-14-012-0003 - 4001/11 04-14-012-0003 - 4001/1 04-14-012-0003 - 4001/1 04-14-012-0003 - 4001/1 04-14-012-0003 - 4001/2 04-14-012-0003 - 4001/5 04-14-012-0003 - 4001/5 04-14-012-0002 - 4001/13 04-14-012-0003 - 4001/1 04-14-012-0003 - 4001/2 04-14-012-0003 - 4001/5 04-14-012-0003 - 4001/5 04-14-012-0012 - 4001/33 04-14-012-0012 - 4001/34		

Lp.	7.2.1. Nazwa aktu planowania przestrzennego	7.2.2. Identyfikator działki lub działek ewidencyjnych	7.2.3. Czy teren objęty pismem obejmuje całość działki lub działek ewidencyjnych ⁷⁾	7.2.4. Treść ⁶⁾
		04-14-012-0005 - 4003/2 04-14-012-0005 - 4003/2 04-14-012-0005 - 4003/2 04-14-012-0005 - 4003/2 04-14-012-0005 - 4003/9 04-14-012-0005 - 4003/9 04-14-012-0005 - 4003/7 04-14-012-0005 - 4003/6 04-14-012-0005 - 4003/3 04-14-012-0005 - 4003/4 04-14-012-0005 - 4003/8 04-14-012-0005 - 4003/2 04-14-012-0005 - 4003/2 04-14-012-0005 - 4003/2 04-14-012-0005 - 4003/9 04-14-012-0005 - 4003/7 04-14-012-0003 - 4004/1 04-14-012-0003 - 4004/2 04-14-012-0003 - 4004/2 04-14-012-0003 - 4004/1 04-14-012-0003 - 4004/1 04-14-012-0003 - 4004/1 04-14-012-0003 - 4004/1 04-14-012-0003 - 4005/1 04-14-012-0003 - 4005/1 04-14-012-0003 - 4005/2 04-14-012-0003 - 4005/4 04-14-012-0003 - 4005/3 04-14-012-0003 - 4006/2 04-14-012-0003 - 4006/2 04-14-012-0002 - 4006/1		

Lp.	7.2.1. Nazwa aktu planowania przestrzennego	7.2.2. Identyfikator działki lub działek ewidencyjnych	7.2.3. Czy teren objęty pismem obejmuje całość działki lub działek ewidencyjnych ⁷⁾	7.2.4. Treść ⁶⁾
		04-14-012-0002 -4006/1 04-14-012-0002 -4006/1 04-14-012-0002 -4006/1 04-14-012-0002 -4006/1 04-14-012-0002 -4006/1 04-14-012-0003 -4006/3 04-14-012-0003 -4006/3 04-14-012-0002 -4006/1 04-14-012-0002 -4006/1 04-14-012-0003 -4006/4 04-14-012-0003 -4006/4 04-14-012-0003 -4006/4 04-14-012-0002 -4006/5 04-14-012-0002 -4006/1 04-14-012-0002 -4006/1 04-14-012-0002 -4007/10 04-14-012-0002 -4007/8 04-14-012-0002 -4007/8 04-14-012-0002 -4007/5 04-14-012-0002 -4007/5 04-14-012-0002 -4007/9 04-14-012-0002 -4007/8 04-14-012-0002 -4007/8 04-14-012-0002 -4007/8 04-14-012-0002 -4007/8 04-14-012-0002 -4007/8 04-14-012-0002 -4007/8 04-14-012-0002 -4007/8 04-14-012-0002 -4007/2 04-14-012-0002 -4007/2 04-14-012-0002 -4007/2 04-14-012-0002 -4007/8		

Lp.	7.2.1. Nazwa aktu planowania przestrzennego	7.2.2. Identyfikator działki lub działek ewidencyjnych	7.2.3. Czy teren objęty pismem obejmuje całość działki lub działek ewidencyjnych ⁷⁾	7.2.4. Treść ⁶⁾
		04-14-012-0002 - 4007/8 04-14-012-0002 - 4007/2 04-14-012-0002 - 4007/7 04-14-012-0002 - 4007/7 04-14-012-0002 - 4007/7 04-14-012-0002 - 4007/7 04-14-012-0002 - 4007/7 04-14-012-0002 - 4008/3 04-14-012-0002 - 4008/3 04-14-012-0002 - 4008/3 04-14-012-0002 - 4008/3 04-14-012-0002 - 4008/3 04-14-012-0002 - 4008/3 04-14-012-0002 - 4008/3 04-14-012-0002 - 4008/2 04-14-012-0002 - 4008/2 04-14-012-0002 - 4008/1 04-14-012-0002 - 4008/1 04-14-012-0002 - 4008/1 04-14-012-0002 - 4008/1 04-14-012-0002 - 4009/1 04-14-012-0002 - 4008/1 04-14-012-0002 - 4009/1 04-14-012-0002 - 4008/1 04-14-012-0002 - 4008/3 04-14-012-0002 - 4008/3 04-14-012-0002 - 4008/3 04-14-012-0002 - 4008/1 04-14-012-0002 - 4009/2 04-14-012-0002 - 4009/2 04-14-012-0002 - 4009/2 04-14-012-0002 - 4009/2 04-14-012-0002 - 4009/2 04-14-012-0002 - 4009/2 04-14-012-0002 - 4009/2 04-14-012-0002 - 4009/1		

Lp.	7.2.1. Nazwa aktu planowania przestrzennego	7.2.2. Identyfikator działki lub działek ewidencyjnych	7.2.3. Czy teren objęty pismem obejmuje całość działki lub działek ewidencyjnych ⁷⁾	7.2.4. Treść ⁶⁾
		04-14-012-0002 - 4010/4 04-14-012-0002 - 4011 04-14-012-0002 - 4012/1 04-14-012-0002 - 4011 04-14-012-0002 - 4012/1 04-14-012-0002 - 4012/1 04-14-012-0002 - 4012/1 04-14-012-0002 - 4012/1 04-14-012-0002 - 4012/1 04-14-012-0002 - 4012/1 04-14-012-0002 - 4012/1 04-14-012-0002 - 4012/1 04-14-012-0002 - 4011 04-14-012-0002 - 4012/1 04-14-012-0003 - 4013/1 04-14-012-0003 - 4013/1 04-14-012-0003 - 4013/1 04-14-012-0014 - 4013/4 04-14-012-0014 - 4013/3 04-14-012-0003 - 4013/2 04-14-012-0014 - 4013/3 04-14-012-0003 - 4013/5 04-14-012-0014 - 4013/4 04-14-012-0002 - 4014/6 04-14-012-0002 - 4014/6 04-14-012-0002 - 4014/6 04-14-012-0002 - 4014/6 04-14-012-0002 - 4014/6 04-14-012-0002 - 4014/6 04-14-012-0002 - 4014/6 04-14-012-0002 - 4014/1 04-14-012-0002 - 4014/1 04-14-012-0002 - 4014/1 04-14-012-0002 - 4014/1 04-14-012-0002 - 4014/1 04-14-012-0002 - 4014/1 04-14-012-0002 - 4014/1		

Lp.	7.2.1. Nazwa aktu planowania przestrzennego	7.2.2. Identyfikator działki lub działek ewidencyjnych	7.2.3. Czy teren objęty pismem obejmuje całość działki lub działek ewidencyjnych ⁷⁾	7.2.4. Treść ⁶⁾
		04-14-012-0014 - 4014/5 04-14-012-0014 - 4014/4 04-14-012-0002 - 4014/1 04-14-012-0002 - 4015/3 04-14-012-0002 - 4015/3 04-14-012-0002 - 4015/3 04-14-012-0002 - 4015/3 04-14-012-0002 - 4015/3 04-14-012-0002 - 4015/3 04-14-012-0002 - 4015/3 04-14-012-0002 - 4015/3 04-14-012-0002 - 4015/1 04-14-012-0002 - 4015/1 04-14-012-0002 - 4015/1 04-14-012-0002 - 4015/1 04-14-012-0002 - 4015/2 04-14-012-0002 - 4015/3 04-14-012-0002 - 4015/3 04-14-012-0002 - 4015/3 04-14-012-0002 - 4015/1 04-14-012-0002 - 4015/1 04-14-012-0002 - 4016/2 04-14-012-0002 - 4016/2 04-14-012-0002 - 4016/2 04-14-012-0002 - 4016/2 04-14-012-0002 - 4016/2 04-14-012-0002 - 4016/2 04-14-012-0002 - 4016/2 04-14-012-0002 - 4016/2 04-14-012-0002 - 4016/1 04-14-012-0002 - 4016/1 04-14-012-0002 - 4016/1 04-14-012-0002 - 4016/1		

Lp.	7.2.1. Nazwa aktu planowania przestrzennego	7.2.2. Identyfikator działki lub działek ewidencyjnych	7.2.3. Czy teren objęty pismem obejmuje całość działki lub działek ewidencyjnych ⁷⁾	7.2.4. Treść ⁶⁾
		04-14-012-0002 – 4016/1 04-14-012-0002 – 4016/1 04-14-012-0002 – 4016/1 04-14-012-0002 – 4016/1 04-14-012-0002 – 4016/1 04-14-012-0002 – 4016/1 04-14-012-0002 – 4016/1 04-14-012-0002 – 4016/1 04-14-012-0002 – 4016/1 04-14-012-0002 – 4016/2 04-14-012-0002 – 4016/2 04-14-012-0002 – 4017/2 04-14-012-0002 – 4017/2 04-14-012-0002 – 4017/2 04-14-012-0002 – 4017/2 04-14-012-0002 – 4017/2 04-14-012-0002 – 4017/2 04-14-012-0002 – 4017/2 04-14-012-0002 – 4016/1 04-14-012-0002 – 4017/1 04-14-012-0002 – 4017/1 04-14-012-0002 – 4017/1 04-14-012-0002 – 4017/1 04-14-012-0002 – 4017/1 04-14-012-0002 – 4017/1 04-14-012-0002 – 4017/1 04-14-012-0002 – 4017/1 04-14-012-0002 – 4017/1 04-14-012-0002 – 4017/1 04-14-012-0002 – 4017/1 04-14-012-0002 – 4017/1 04-14-012-0002 – 4017/1 04-14-012-0002 – 4017/1 04-14-012-0002 – 4016/2 04-14-012-0002 – 4016/1 04-14-012-0002 – 4017/1 04-14-012-0002 – 4017/1 04-14-012-0002 – 4016/2 04-14-012-0002 – 4017/2 04-14-012-0002 – 4018/2		

Lp.	7.2.1. Nazwa aktu planowania przestrzennego	7.2.2. Identyfikator działki lub działek ewidencyjnych	7.2.3. Czy teren objęty pismem obejmuje całość działki lub działek ewidencyjnych ⁷⁾	7.2.4. Treść ⁶⁾
		04-14-012-0002 - 4018/2 04-14-012-0002 - 4018/2 04-14-012-0002 - 4018/2 04-14-012-0002 - 4018/2 04-14-012-0002 - 4018/2 04-14-012-0002 - 4017/1 04-14-012-0002 - 4018/1 04-14-012-0002 - 4017/1 04-14-012-0002 - 4018/1 04-14-012-0002 - 4018/1 04-14-012-0002 - 4018/1 04-14-012-0002 - 4018/2 04-14-012-0002 - 4017/2 04-14-012-0002 - 4018/2 04-14-012-0002 - 4017/1 04-14-012-0002 - 4018/1 04-14-012-0002 - 4017/2 04-14-012-0002 - 4019/1 04-14-012-0002 - 4019/1 04-14-012-0002 - 4019/1 04-14-012-0002 - 4019/1 04-14-012-0002 - 4019/1 04-14-012-0002 - 4019/2 04-14-012-0002 - 4019/2 04-14-012-0002 - 4019/2 04-14-012-0002 - 4019/3 04-14-012-0002 - 4019/1 04-14-012-0002 - 4019/1 04-14-012-0002 - 4019/1 04-14-012-0002 - 4019/2 04-14-012-0002 - 4020/1 04-14-012-0002 - 4020/1 04-14-012-0002 - 4020/1		

Lp.	7.2.1. Nazwa aktu planowania przestrzennego	7.2.2. Identyfikator działki lub działek ewidencyjnych	7.2.3. Czy teren objęty pismem obejmuje całość działki lub działek ewidencyjnych ⁷⁾	7.2.4. Treść ⁶⁾
		04-14-012-0002 – 4021 04-14-012-0002 – 4021 04-14-012-0002 – 4021 04-14-012-0002 – 4021 04-14-012-0002 – 4021 04-14-012-0002 – 4021 04-14-012-0002 – 4021 04-14-012-0002 – 4021 04-14-012-0002 – 4021 04-14-012-0002 – 4021 04-14-012-0002 – 4021 04-14-012-0002 – 4021 04-14-012-0002 – 4021 04-14-012-0002 – 4021 04-14-012-0002 – 4021 04-14-012-0002 – 4022/1 04-14-012-0002 – 4022/1 04-14-012-0002 – 4022/1 04-14-012-0002 – 4022/1 04-14-012-0002 – 4022/1 04-14-012-0002 – 4022/1 04-14-012-0002 – 4022/1 04-14-012-0002 – 4022/2 04-14-012-0002 – 4022/2 04-14-012-0014 – 4022/3 04-14-012-0014 – 4022/3 04-14-012-0014 – 4022/4 04-14-012-0014 – 4022/3 04-14-012-0014 – 4022/5 04-14-012-0002 – 4022/1 04-14-012-0002 – 4022/1 04-14-012-0002 – 4022/1 04-14-012-0002 – 4022/1 04-14-012-0002 – 4022/1 04-14-012-0014 – 4022/3 04-14-012-0014 – 4022/5 04-14-012-0002 – 4023/1 04-14-012-0002 – 4023/1		

Lp.	7.2.1. Nazwa aktu planowania przestrzennego	7.2.2. Identyfikator działki lub działek ewidencyjnych	7.2.3. Czy teren objęty pismem obejmuje całość działki lub działek ewidencyjnych ⁷⁾	7.2.4. Treść ⁶⁾
		04-14-012-0002 - 4023/1 04-14-012-0002 - 4023/1 04-14-012-0002 - 4023/3 04-14-012-0002 - 4023/1 04-14-012-0002 - 4023/1 04-14-012-0002 - 4023/1 04-14-012-0002 - 4023/1 04-14-012-0002 - 4023/3 04-14-012-0002 - 4023/3 04-14-012-0002 - 4023/1 04-14-012-0002 - 4023/1 04-14-012-0002 - 4023/1 04-14-012-0002 - 4023/2 04-14-012-0019 - 4023/10 04-14-012-0002 - 4023/1 04-14-012-0002 - 4023/1 04-14-012-0002 - 4023/1 04-14-012-0002 - 4023/3 04-14-012-0002 - 4023/2 04-14-012-0019 - 4023/9 04-14-012-0019 - 4023/9 04-14-012-0019 - 4023/9 04-14-012-0019 - 4023/9 04-14-012-0019 - 4023/13 04-14-012-0019 - 4023/9 04-14-012-0019 - 4023/14 04-14-012-0019 - 4023/15 04-14-012-0019 - 4023/14 04-14-012-0019 - 4023/15 04-14-012-0019 - 4023/5 04-14-012-0019 - 4023/9 04-14-012-0019 - 4023/9 04-14-012-0019 - 4023/5 04-14-012-0019 - 4023/13		

Lp.	7.2.1. Nazwa aktu planowania przestrzennego	7.2.2. Identyfikator działki lub działek ewidencyjnych	7.2.3. Czy teren objęty pismem obejmuje całość działki lub działek ewidencyjnych ⁷⁾	7.2.4. Treść ⁶⁾
		04-14-012-0019 - 4023/14 04-14-012-0007 - 4023/11		

7.3. (Nieobowiązkowo) W przypadku wypełnienia, należy uzupełnić każdą z kolumn tabeli.

Szczegółowe informacje dotyczące działek ewidencyjnych oraz niektórych parametrów – w przypadku zaznaczenia w pkt 2: wniosku do projektu aktu (pkt 2.1), uwagi do konsultowanego projektu aktu (pkt 2.2) lub wniosku o zmianę aktu (pkt 2.3) oraz w pkt 3: planu ogólnego gminy (pkt 3.1) lub miejscowego planu zagospodarowania przestrzennego, w tym zintegrowanego planu inwestycyjnego lub miejscowego planu rewitalizacji (pkt 3.2):

Lp.	7.3.1. Nazwa planu ogólnego gminy lub miejscowego planu zagospodarowania przestrzennego	7.3.2. Identyfikator działki lub działek ewidencyjnych	7.3.3. Czy teren objęty pismem obejmuje całość działki lub działek ewidencyjnych ⁷⁾	7.3.4. Nazwa lub nazwy klasy przeznaczenia terenu (albo symbol lub symbole klasy przeznaczenia terenu) ⁸⁾	7.3.5. Maksymalny udział powierzchni zabudowy [%]	7.3.6. Maksymalna wysokość zabudowy [m]	7.3.7. Minimalny udział powierzchni biologicznie czynnej [%]
1	<input type="checkbox"/> tak <input type="checkbox"/> nie

8. OŚWIADCZENIE W SPRAWIE KORESPONDENCJI ELEKTRONICZNEJ

Wyrażam zgodę Nie wyrażam zgody

na doręczanie korespondencji w niniejszej sprawie za pomocą środków komunikacji elektronicznej w rozumieniu art. 2 pkt 5 ustawy z dnia 18 lipca 2002 r. o świadczeniu usług drogą elektroniczną (Dz. U. z 2020 r. poz. 344).

9. ZAŁĄCZNIKI

- Pełnomocnictwo do reprezentowania składającego pismo lub pełnomocnictwo do doręczeń (zgodnie z ustawą z dnia 16 listopada 2006 r. o opłacie skarbowej (Dz. U. z 2023 r. poz. 2111)) – jeżeli składający pismo działa przez pełnomocnika.
- Potwierdzenie uiszczenia opłaty skarbowej od pełnomocnictwa – jeżeli obowiązek uiszczenia takiej opłaty wynika z ustawy z dnia 16 listopada 2006 r. o opłacie skarbowej.
- (Nieobowiązkowo). Określenie granic terenu w formie graficznej w przypadku wskazania terenu objętego pismem jako części działki ewidencyjnej lub działek ewidencyjnych.
- (Nieobowiązkowo). Inne załączniki – w przypadku zaznaczenia pola należy podać nazwy załączników.⁹⁾
.....

10. PODPIS SKŁADAJĄCEGO PISMO (PEŁNOMOCNIKA) I DATA PODPISU

Podpis powinien być czytelny. Podpis i datę podpisu umieszcza się w przypadku składania pisma w postaci papierowej.

Podpis: Data:

¹⁾ Można zaznaczyć więcej niż jedno pole. W ramach jednego pisma można wybrać tylko te akty, w przypadku których pismo będzie wysyłane do tego samego organu wskazanego w pkt 1. W przypadku gdy treść wniosku lub uwagi związana jest z dokumentem powiązany z aktem planowania przestrzennego (np. sporządzanej w toku procedowania aktu, w ramach strategicznej oceny oddziaływania na środowisko, prognozy oddziaływania na środowisko), należy w pkt 3 wybrać rodzaj aktu planowania przestrzennego, którego ten dokument dotyczy, po czym wprowadzić treść wniosku lub uwagi w pkt 7.1 lub 7.2.

²⁾ Nie dotyczy planu zagospodarowania przestrzennego województwa.

³⁾ Nie dotyczy planu zagospodarowania przestrzennego województwa i audytu krajobrazowego.

⁴⁾ W pkt 4 należy podać adres zamieszkania albo siedziby składającego pismo. W przypadku wypełnienia pkt 5 podaje się adres do korespondencji składającego pismo, jeżeli jest inny niż adres podany w pkt 4. W przypadku wypełnienia pkt 6 podaje się adres zamieszkania albo siedziby pełnomocnika. W przypadku większej liczby składających pismo lub pełnomocników dane kolejnych składających pismo lub pełnomocników dodaje się w formularzu albo zamieszcza na osobnych stronach i dołącza do formularza.

⁵⁾ Adres skrytki ePUAP lub adres do doręczeń elektronicznych wskazuje się w przypadku wyrażenia zgody na doręczanie korespondencji za pomocą środków komunikacji elektronicznej, z zastrzeżeniem przypadków, w których organ, zgodnie z przepisami ustawy z dnia 18 listopada 2020 r. o doręczeniach elektronicznych (Dz. U. z 2023 r. poz. 285, z późn. zm.), ma obowiązek doręczenia korespondencji na adres do doręczeń elektronicznych.

⁶⁾ Maksymalna liczba znaków w pkt 7.1. wynosi 1000, natomiast w przypadku pkt 7.2.4. wartość ta odnosi się do pojedynczego wiersza. W przypadku potrzeby dodatkowego uzasadnienia, które wykracza poza wskazany limit znaków, uzasadnienie zamieszcza się na osobnych stronach i dołącza do formularza. W przypadku większej liczby wierszy w pkt 7.2.4. kolejne wiersze dodaje się w formularzu albo zamieszcza na osobnych stronach i dołącza do formularza.

⁷⁾ W przypadku zaznaczenia pola „nie” (wskazania terenu objętego pismem jako części działki ewidencyjnej lub działek ewidencyjnych) można dodać załącznik z określeniem granic terenu w formie graficznej.

⁸⁾ Podaje się nazwę lub symbol klasy przeznaczenia terenu zgodnie ze standardami określonymi w przepisach wykonawczych wydanych na podstawie art. 16 ust. 2 ustawy z dnia 27 marca 2003 r. o planowaniu i zagospodarowaniu przestrzennym (Dz. U. z 2023 r. poz. 977, z późn. zm.).

⁹⁾ W przypadku dołączenia do pisma załączników zawierających dane osobowe, inne niż wymienione w pkt 4, 5 i 6, załączniki te należy zanonimizować, tj. ukryć dane osobowe.

Dokument elektroniczny

Miejsce i data sporządzenia dokumentu

2024-11-07

Dane nadawcy

NADLEŚNICTWO ZAMRZENICA
89-510 Zamrzenica 1A

Województwo: KUJAWSKO-POMORSKIE
Powiat: tucholski
Gmina: Lubiewo (gmina wiejska)

Dane adresata

URZĄD GMINY W BUKOWCU (86-122 BUKOWIEC
(WIEŚ), WOJ. KUJAWSKO-POMORSKIE)

PISMO DOT. PLANU OGÓLNEGO

Pismo dot. planu ogólnego

Dzień dobry,
przesyłam pismo dot. planu ogólnego gminy Bukowiec wraz z załącznikiem.

Załączniki:

- [Pismo do gm. Bukowiec.pdf](#)
- [Zał. nr 1 - pismo dotyczące aktu planowania przestrzennego.pdf](#)

Dokument nie zawiera podpisu

Podpis elektroniczny



Jeżewo, dnia 07.11.2024

Zn.spr.: ZG.2210.10.2024

URZĄD GMINY
w Bukowcu
W P Ł Y N E M O

Dnia 07.11.2024

L.dz. 76/11/2024

podpis

Gmina Bukowiec
ul. Dr. Fl. Ceynowy 14
86-122 Bukowiec

Dotyczy: planu ogólnego gminy Bukowiec

W nawiązaniu do zawiadomienia z dnia 14 października 2024 roku zn. spr. RRiB.6722.2.2024.BM, w załączeniu przesyłam wniosek do planu ogólnego gminy dot. gruntów Nadleśnictwa Dąbrowa.

Z poważaniem
Karol PAWLICKI
Nadleśniczy

/podpisano elektronicznie/

Do wiadomości

1. Regionalna Dyrekcja Lasów Państwowych w Toruniu

Załączniki

1. Wniosek do planu ogólnego gminy Bukowiec

Sprawę prowadzi :Michalina KWIDZIŃSKA, tel.:608 041 203 / 52 33 187 13 w. *333, e-mail :michalina.kwidzinska@torun.lasy.gov.pl

Pismo dotyczące aktu planowania przestrzennego

URZĄD GMINY
w Bukowcu
Dnia 07. 11. 2024
L.dz. 76/11/2024
podpis RkiB

1. ORGAN, DO KTÓREGO JEST SKŁADANE PISMO

Nazwa: Wójt Gminy Bukowiec

2. RODZAJ PISMA¹⁾

- 2.1. wniosek do projektu aktu 2.2. uwaga do konsultowanego projektu aktu²⁾
 2.3. wniosek o zmianę aktu³⁾ 2.4. wniosek o sporządzenie aktu³⁾

3. RODZAJ AKTU PLANOWANIA PRZESTRZENNEGO¹⁾

- 3.1. plan ogólny gminy
 3.2. miejscowy plan zagospodarowania przestrzennego, w tym zintegrowany plan inwestycyjny lub miejscowy plan rewitalizacji
 3.3. uchwała ustalająca zasady i warunki sytuowania obiektów małej architektury, tablic reklamowych i urządzeń reklamowych oraz ogrodzeń, ich gabaryty, standardy jakościowe oraz rodzaje materiałów budowlanych, z jakich mogą być wykonane
 3.4. audyt krajobrazowy
 3.5. plan zagospodarowania przestrzennego województwa

4. DANE SKŁADAJĄCEGO PISMO⁴⁾

Imię i nazwisko lub nazwa: Skarb Państwa PGL LP Nadleśnictwo Dąbrowa

Kraj: Polska Województwo: kujawsko-pomorskie

Powiat: świecki Gmina: Jeżewo

Ulica: Leśna Nr domu: 25 Nr lokalu: -----

Miejscowość: Jeżewo Kod pocztowy: 86-131

E-mail (w przypadku gdy składający pismo posiada adres e-mail): dabrowa@torun.lasy.gov.pl

Nr tel. (nieobowiązkowo): 52 331 87 13

Adres skrytki ePUAP lub adres do doręczeń elektronicznych⁵⁾:

4.1. Czy składający pismo jest właścicielem lub użytkownikiem wieczystym nieruchomości objętej wnioskiem lub uwagą?

- tak nie

5. ADRES DO KORESPONDENCJI SKŁADAJĄCEGO PISMO⁴⁾

(Nieobowiązkowo)

Kraj: Województwo:

Powiat: Gmina:

Ulica: Nr domu: Nr lokalu:

Miejscowość: Kod pocztowy:

6. DANE PEŁNOMOCNIKA⁴⁾

(Nieobowiązkowo)

- pełnomocnik pełnomocnik do doręczeń

Imię i nazwisko:

Kraj: Województwo:

Powiat: Gmina:

Ulica: Nr domu: Nr lokalu:

Miejscowość: Kod pocztowy:

E-mail (w przypadku gdy pełnomocnik posiada adres e-mail):

Nr tel. (nieobowiązkowo):

Adres skrytki ePUAP lub adres do doręczeń elektronicznych⁵⁾:

7. TREŚĆ PISMA

7.1. Treść⁶⁾..... Nadleśnictwo Dąbrowa wnioskuję o zapis ZL"TEREN LASU"

7.2. (Nieobowiązkowo) W przypadku wypełnienia, należy uzupełnić każdą z kolumn tabeli.

Szczegółowe informacje dotyczące treści pisma w odniesieniu do działek ewidencyjnych:

Lp.	7.2.1. Nazwa aktu planowania przestrzennego	7.2.2. Identyfikator działki lub działek ewidencyjnych	7.2.3. Czy teren objęty pismem obejmuje całość działki lub działek ewidencyjnych ⁷⁾	7.2.4. Treść ⁶⁾
1	Plan ogólny gminy Bukowiec	04-14-012-0013 – 3352/2 04-14-012-0013 – 3352/5 04-14-012-0013 – 3353 04-14-012-0013 – 3354 04-14-012-0013 – 3380/1 04-14-012-0013 – 3380/2 0 4-14-012-0013 – 3381/1 04-14-012-0015 – 3352/3 04-14-012-0015 – 3352/4	<input checked="" type="checkbox"/> tak <input type="checkbox"/> nie	Nadleśnictwo Dąbrowa wnioskuje o zapis ZL "TEREN LASU"

7.3. (Nieobowiązkowo) W przypadku wypełnienia, należy uzupełnić każdą z kolumn tabeli.

Szczegółowe informacje dotyczące działek ewidencyjnych oraz niektórych parametrów – w przypadku zaznaczenia w pkt 2: wniosku do projektu aktu (pkt 2.1), uwagi do konsultowanego projektu aktu (pkt 2.2) lub wniosku o zmianę aktu (pkt 2.3) oraz w pkt 3: planu ogólnego gminy (pkt 3.1) lub miejscowego planu zagospodarowania przestrzennego, w tym zintegrowanego planu inwestycyjnego lub miejscowego planu rewitalizacji (pkt 3.2):

Lp.	7.3.1. Nazwa planu ogólnego gminy lub miejscowego planu zagospodarowania przestrzennego	7.3.2. Identyfikator działki lub działek ewidencyjnych	7.3.3. Czy teren objęty pismem obejmuje całość działki lub działek ewidencyjnych ⁷⁾	7.3.4. Nazwa lub nazwy klasy przeznaczenia terenu (albo symbol lub symbole klasy przeznaczenia terenu) ⁸⁾	7.3.5. Maksymalny udział powierzchni zabudowy [%]	7.3.6. Maksymalna wysokość zabudowy [m]	7.3.7. Minimalny udział powierzchni biologicznie czynnej [%]
1	<input type="checkbox"/> tak <input type="checkbox"/> nie

8. OŚWIADCZENIE W SPRAWIE KORESPONDENCJI ELEKTRONICZNEJ

Wyrażam zgodę Nie wyrażam zgody

na doręczanie korespondencji w niniejszej sprawie za pomocą środków komunikacji elektronicznej w rozumieniu art. 2 pkt 5 ustawy z dnia 18 lipca 2002 r. o świadczeniu usług drogą elektroniczną (Dz. U. z 2020 r. poz. 344).

9. ZAŁĄCZNIKI

- Pełnomocnictwo do reprezentowania składającego pismo lub pełnomocnictwo do doręczeń (zgodnie z ustawą z dnia 16 listopada 2006 r. o opłacie skarbowej (Dz. U. z 2023 r. poz. 2111)) – jeżeli składający pismo działa przez pełnomocnika.
- Potwierdzenie uiszczenia opłaty skarbowej od pełnomocnictwa – jeżeli obowiązek uiszczenia takiej opłaty wynika z ustawy z dnia

16 listopada 2006 r. o opłacie skarbowej.

- (Nieobowiązkowo). Określenie granic terenu w formie graficznej w przypadku wskazania terenu objętego pismem jako części działki ewidencyjnej lub działek ewidencyjnych.
- (Nieobowiązkowo). Inne załączniki – w przypadku zaznaczenia pola należy podać nazwy załączników.⁹⁾

10. PODPIS SKŁADAJĄCEGO PISMO (PEŁNOMOCNIKA) I DATA PODPISU

Podpis powinien być czytelny. Podpis i datę podpisu umieszcza się w przypadku składania pisma w postaci papierowej.

Podpis:
.....
Karol Pawlicki

Elektronicznie
podpisany przez
Karol Pawlicki
Data: 2024.11.07
10:07:05 +01'00'

Data:

¹⁾ Można zaznaczyć więcej niż jedno pole. W ramach jednego pisma można wybrać tylko te akty, w przypadku których pismo będzie wysyłane do tego samego organu wskazanego w pkt 1. W przypadku gdy treść wniosku lub uwagi związana jest z dokumentem powiązany z aktem planowania przestrzennego (np. sporządzanej w toku procedowania aktu, w ramach strategicznej oceny oddziaływania na środowisko, prognozy oddziaływania na środowisko), należy w pkt 3 wybrać rodzaj aktu planowania przestrzennego, którego ten dokument dotyczy, po czym wprowadzić treść wniosku lub uwagi w pkt 7.1 lub 7.2.

²⁾ Nie dotyczy planu zagospodarowania przestrzennego województwa.

³⁾ Nie dotyczy planu zagospodarowania przestrzennego województwa i audytu krajobrazowego.

⁴⁾ W pkt 4 należy podać adres zamieszkania albo siedziby składającego pismo. W przypadku wypełnienia pkt 5 podaje się adres do korespondencji składającego pismo, jeżeli jest inny niż adres podany w pkt 4. W przypadku wypełnienia pkt 6 podaje się adres zamieszkania albo siedziby pełnomocnika. W przypadku większej liczby składających pismo lub pełnomocników dane kolejnych składających pismo lub pełnomocników dodaje się w formularzu albo zamieszcza na osobnych stronach i dołącza do formularza.

⁵⁾ Adres skrytki ePUAP lub adres do doręczeń elektronicznych wskazuje się w przypadku wyrażenia zgody na doręczanie korespondencji za pomocą środków komunikacji elektronicznej, z zastrzeżeniem przypadków, w których organ, zgodnie z przepisami ustawy z dnia 18 listopada 2020 r. o doręczeniach elektronicznych (Dz. U. z 2023 r. poz. 285, z późn. zm.), ma obowiązek doręczenia korespondencji na adres do doręczeń elektronicznych.

⁶⁾ Maksymalna liczba znaków w pkt 7.1. wynosi 1000, natomiast w przypadku pkt 7.2.4. wartość ta odnosi się do pojedynczego wiersza. W przypadku potrzeby dodatkowego uzasadnienia, które wykracza poza wskazany limit znaków, uzasadnienie zamieszcza się na osobnych stronach i dołącza do formularza. W przypadku większej liczby wierszy w pkt 7.2.4. kolejne wiersze dodaje się w formularzu albo zamieszcza na osobnych stronach i dołącza do formularza.

⁷⁾ W przypadku zaznaczenia pola „nie” (wskazania terenu objętego pismem jako części działki ewidencyjnej lub działek ewidencyjnych) można dodać załącznik z określeniem granic terenu w formie graficznej.

⁸⁾ Podaje się nazwę lub symbol klasy przeznaczenia terenu zgodnie ze standardami określonymi w przepisach wykonawczych wydanych na podstawie art. 16 ust. 2 ustawy z dnia 27 marca 2003 r. o planowaniu i zagospodarowaniu przestrzennym (Dz. U. z 2023 r. poz. 977, z późn. zm.).

⁹⁾ W przypadku dołączenia do pisma załączników zawierających dane osobowe, inne niż wymienione w pkt 4, 5 i 6, załączniki te należy zanonimizować, tj. ukryć dane osobowe.

Nadleśnictwo Dąbrowa
86-131 Jeżewo
Leśna 25

ZG.2210.10.2024.MK

Jeżewo, 2024-11-07

Urząd Gminy Bukowiec
86-122 Bukowiec
Dr. Fl. Ceynowy 14

Korespondencja wysłana z systemu EZD PUW

Załączniki:

1. Gmina Bukowiec_formularza_pisma_dot_aktu_planowania_przestrzennego.pdf
2. Pismo do gminy Bukowiec - plan ogólny.pdf

Dokument został podpisany, aby go zweryfikować należy użyć
oprogramowania do weryfikacji podpisu

Data złożenia podpisu: 2024-11-07T09:11:30.305Z

Podpis elektroniczny


Polska Spółka Gazownictwa sp. z o.o.
Oddział Zakład Gazowniczy w Bydgoszczy
ul. Jagiellońska 42, 85-097 Bydgoszcz
tel. 52 328 51 01, faks 52 328 51 02

Dział Rozwoju

tel. 52 328 53 21
faks 52 328 51 02
agnieszka.kusio@psgaz.pl

Wasz znak: RRI.B.6722.2.2024.BM
Nasz znak: PSGBY.RODZ.422.311.24

Bydgoszcz, 29.10.2024



Urząd Gminy Bukowiec
Ul. Dr. Fl. Ceynowy 14
86-122 Bukowiec

Dot.: zawiadomienia o przystąpieniu do sporządzenia planu ogólnego gminy Bukowiec

Szanowni Państwo,

Odpowiadając na pismo w sprawie jak wyżej przedstawiamy informacje przydatne przy sporządzaniu planu ogólnego gminy Bukowiec.

Gmina Bukowiec zasilana jest gazem ziemnym wysokometanowym typu E (wg PN-C-04753). Źródłem zasilania dla gminy jest gazociąg wysokiego ciśnienia DN 150 relacji Dworzysko - Chojnice z odgałęzieniem DN 80 do stacji wysokiego ciśnienia zlokalizowanej w miejscowości Poledno.

Gaz ziemny dystrybuowany jest do odbiorców na terenie miejscowości Poledno poprzez sieci gazowe będące własnością Polskiej Spółki Gazownictwa Sp. z o.o.

Wzdłuż istniejącego gazociągu wysokiego ciśnienia Dworzysko-Pawłowo zaprojektowany jest gazociąg wysokiego ciśnienia DN 300 relacji Dworzysko-Chojnice.

Dnia 27 grudnia 2021 r. Wojewoda Kujawsko-Pomorski wydał dla Polskiej Spółki Gazownictwa Sp. z o. o. z siedzibą w Tarnowie decyzję Nr 4/2021, znak: WIR.II.747.2.2.2021.EP o ustaleniu lokalizacji inwestycji towarzyszącej inwestycjom w zakresie terminalu pn.: „Budowa gazociągu Dworzysko – Chojnice wraz z infrastrukturą niezbędną do jego obsługi na terenie województw kujawsko-pomorskiego i pomorskiego”.

Należy pamiętać, że zgodnie z ustawą z dnia 24 kwietnia 2009 r. o inwestycjach w zakresie terminalu regazyfikacyjnego skroplonego gazu ziemnego w Świnoujściu decyzja o ustaleniu lokalizacji inwestycji w zakresie terminalu wiąże właściwe organy przy sporządzaniu studium uwarunkowań i kierunków zagospodarowania przestrzennego, miejscowych planów zagospodarowania przestrzennego oraz wydawaniu pozostałych decyzji.

Wobec istniejących i projektowanych gazociągów obowiązują strefy kontrolowane określone w Rozporządzeniu Ministra Gospodarki z dnia 26 kwietnia 2013r. w sprawie warunków technicznych jakim powinny odpowiadać sieci gazowe i ich usytuowanie (Dz.U. 2013 poz. 640).

Zaprojektowany gazociąg docelowo ma zastąpić istniejący gazociąg DN 150 relacji Dworzysko-Chojnice, tym samym w przypadku zmiany parametrów pracy, przebudowy lub likwidacji (wyłączenia z eksploatacji) gazociągu wysokiego ciśnienia wraz z infrastrukturą towarzyszącą, ograniczenia związane ze strefą kontrolowaną staną się nieaktualne.

Według danych aktualnych na dzień 31.12.2023r. stan sieci gazowej eksploatowanej przez Polską Spółkę Gazownictwa sp. z o.o. na obszarze gminy Bukowiec przedstawia się następująco:

Rok	Obszar	długość gazociągów [km]		przyłącza [szt.]		przyłącza [km]
		przesyłowe	dystrybucyjne	ogółem	W tym do budynków mieszkalnych	ogółem
2023	Obszar wiejski	14,88	0	1	0	0,55

Opracowanie powinno:

- dopuszczać budowę nowej, rozbudowę, przebudowę i modernizację infrastruktury technicznej z zachowaniem przepisów odrębnych,
- zagospodarowanie terenów w obszarze opracowania musi uwzględniać istniejące przebiegi sieci infrastruktury technicznej, z zachowaniem odległości od tych sieci wymaganych przepisami odrębnymi i normami oraz nakazem udostępnienia terenu do celów eksploatacji, konserwacji i w razie awarii,
- dopuszczać realizację inwestycji z zakresu infrastruktury technicznej mogącej potencjalnie znacząco oddziaływać na środowisko,
- dopuszczać zaopatrzenie w gaz - zgodnie w przepisami odrębnymi.

Głównym celem Polskiej Spółki Gazownictwa sp. z o.o. jest zapewnienie bezpieczeństwa i ciągłości dostaw paliwa gazowego oraz rozwój realizowany przez przyłączanie nowych odbiorców i zwiększenie ilości świadczonyj usługi dystrybucji paliwa gazowego, jak również utrzymanie wysokich standardów świadczonyj usług.

Dalsza rozbudowa sieci realizowana jest sukcesywnie w zależności od zainteresowania właścicieli obiektów wykorzystaniem paliwa gazowego do celów technologicznych i grzewczych przy jednoczesnym spełnieniu warunków technicznych i ekonomicznych zgodnie z uwarunkowaniami Ustawy z dnia 10 kwietnia 1997r. Prawo energetyczne (tj. Dz.U. 2018 poz. 755 ze zm.) wraz z aktami wykonawczymi.

Sprawę prowadzi Dział Rozwoju

Z poważaniem
DYREKTOR
Oddział Zakład Gazowniczy w Bydgoszczy
Sebastian Łatanowicz

Pismo dotyczące aktu planowania przestrzennego



1. ORGAN, DO KTÓREGO JEST SKŁADANE PISMO

Nazwa: ..Urząd Gminy Bukowiec, ul. Dr. Fl. Ceynowy 14, 86-122 Bukowiec

2. RODZAJ PISMA¹⁾

- 2.1. wniosek do projektu aktu 2.2. uwaga do konsultowanego projektu aktu²⁾
 2.3. wniosek o zmianę aktu³⁾ 2.4. wniosek o sporządzenie aktu³⁾

3. RODZAJ AKTU PLANOWANIA PRZESTRZENNEGO¹⁾

- 3.1. plan ogólny gminy
 3.2. miejscowy plan zagospodarowania przestrzennego, w tym zintegrowany plan inwestycyjny lub miejscowy plan rewitalizacji
 3.3. uchwała ustalająca zasady i warunki sytuowania obiektów małej architektury, tablic reklamowych i urządzeń reklamowych oraz ogrodzeń, ich gabaryty, standardy jakościowe oraz rodzaje materiałów budowlanych, z jakich mogą być wykonane
 3.4. audyt krajobrazowy
 3.5. plan zagospodarowania przestrzennego województwa

4. DANE SKŁADAJĄCEGO PISMO⁴⁾

Imię i nazwisko lub nazwa: ..Polska Spółka Gazownictwa sp. z o.o. Oddział Zakład Gazowniczy w Bydgoszczy

Kraj: ..Polska ..Województwo: ..Kujawsko-Pomorskie

Powiat: ..Bydgoszcz ..Gmina: ..Bydgoszcz

Ulica: ..Jagiellońska ..Nr domu: ..42.. ..Nr lokalu: ..

Miejscowość: ..Bydgoszcz ..Kod pocztowy: ..85-097

E-mail (w przypadku gdy składający pismo posiada adres e-mail): ..

Nr tel. (nieobowiązkowo): ..

Adres skrytki ePUAP lub adres do doręczeń elektronicznych⁵⁾: ../PSGspzoo/SkrytkaESP

4.1. Czy składający pismo jest właścicielem lub użytkownikiem wieczystym nieruchomości objętej wnioskiem lub uwagą?

- tak nie

5. ADRES DO KORESPONDENCJI SKŁADAJĄCEGO PISMO⁴⁾

(Nieobowiązkowo)

Kraj: ..Województwo: ..

Powiat: ..Gmina: ..

Ulica: ..Nr domu: ..Nr lokalu: ..

Miejscowość: ..Kod pocztowy: ..

6. DANE PEŁNOMOCNIKA⁴⁾

(Nieobowiązkowo)

- pełnomocnik pełnomocnik do doręczeń

Imię i nazwisko: ..

Kraj: ..Województwo: ..

Powiat: ..Gmina: ..

Ulica: ..Nr domu: ..Nr lokalu: ..

Miejscowość: ..Kod pocztowy: ..

E-mail (w przypadku gdy pełnomocnik posiada adres e-mail): ..

Nr tel. (nieobowiązkowo): ..

Adres skrytki ePUAP lub adres do doręczeń elektronicznych⁵⁾: ..

7. TREŚĆ PISMA

7.1. Treść⁶⁾ Zgodnie z załącznikiem - pismo znak PSGBY.RODZ.422.311.24

7.2. (Nieobowiązkowo) W przypadku wypełnienia, należy uzupełnić każdą z kolumn tabeli.

Szczegółowe informacje dotyczące treści pisma w odniesieniu do działek ewidencyjnych:

Lp.	7.2.1. Nazwa aktu planowania przestrzennego	7.2.2. Identyfikator działki lub działek ewidencyjnych	7.2.3. Czy teren objęty pismem obejmuje całość działki lub działek ewidencyjnych ⁷⁾	7.2.4. Treść ⁶⁾
1	<input type="checkbox"/> tak <input type="checkbox"/> nie

7.3. (Nieobowiązkowo) W przypadku wypełnienia, należy uzupełnić każdą z kolumn tabeli.

Szczegółowe informacje dotyczące działek ewidencyjnych oraz niektórych parametrów – w przypadku zaznaczenia w pkt 2: wniosku do projektu aktu (pkt 2.1), uwagi do konsultowanego projektu aktu (pkt 2.2) lub wniosku o zmianę aktu (pkt 2.3) oraz w pkt 3: planu ogólnego gminy (pkt 3.1) lub miejscowego planu zagospodarowania przestrzennego, w tym zintegrowanego planu inwestycyjnego lub miejscowego planu rewitalizacji (pkt 3.2):

Lp.	7.3.1. Nazwa planu ogólnego gminy lub miejscowego planu zagospodarowania przestrzennego	7.3.2. Identyfikator działki lub działek ewidencyjnych	7.3.3. Czy teren objęty pismem obejmuje całość działki lub działek ewidencyjnych ⁷⁾	7.3.4. Nazwa lub nazwy klasy przeznaczenia terenu (albo symbol lub symbole klasy przeznaczenia terenu) ⁸⁾	7.3.5. Maksymalny udział powierzchni zabudowy [%]	7.3.6. Maksymalna wysokość zabudowy [m]	7.3.7. Minimalny udział powierzchni biologicznie czynnej [%]
1	<input type="checkbox"/> tak <input type="checkbox"/> nie

8. OŚWIADCZENIE W SPRAWIE KORESPONDENCJI ELEKTRONICZNEJ

Wyrażam zgodę Nie wyrażam zgody

na doręczanie korespondencji w niniejszej sprawie za pomocą środków komunikacji elektronicznej w rozumieniu art. 2 pkt 5 ustawy z dnia 18 lipca 2002 r. o świadczeniu usług drogą elektroniczną (Dz. U. z 2020 r. poz. 344).

9. ZAŁĄCZNIKI

- Pełnomocnictwo do reprezentowania składającego pismo lub pełnomocnictwo do doręczeń (zgodnie z ustawą z dnia 16 listopada 2006 r. o opłacie skarbowej (Dz. U. z 2023 r. poz. 2111)) – jeżeli składający pismo działa przez pełnomocnika.
- Potwierdzenie uiszczenia opłaty skarbowej od pełnomocnictwa – jeżeli obowiązek uiszczenia takiej opłaty wynika z ustawy z dnia 16 listopada 2006 r. o opłacie skarbowej.
- (Nieobowiązkowo). Określenie granic terenu w formie graficznej w przypadku wskazania terenu objętego pismem jako części działki ewidencyjnej lub działek ewidencyjnych.
- (Nieobowiązkowo). Inne załączniki – w przypadku zaznaczenia pola należy podać nazwy załączników.⁹⁾
pismo znak PSGBY.RODZ.422.311.24.....

10. PODPIS SKŁADAJĄCEGO PISMO (PEŁNOMOCNIKA) I DATA PODPISU

Podpis powinien być czytelny. Podpis i data podpisu umieszcza się w przypadku składania pisma w postaci papierowej.

Podpis: Sebastian Latanowicz
Oddział Zakład Główny w Bydgoszczy

Data: 29.10.2024

Sebastian Latanowicz

¹⁾ Można zaznaczyć więcej niż jedno pole. W ramach jednego pisma można wybrać tylko te akty, w przypadku których pismo będzie wysyłane do tego samego organu wskazanego w pkt 1. W przypadku gdy treść wniosku lub uwagi związana jest z dokumentem powiązany z aktem planowania przestrzennego (np. sporządzanej w toku procedowania aktu, w ramach strategicznej oceny oddziaływania na środowisko, prognozy oddziaływania na środowisko), należy w pkt 3 wybrać rodzaj aktu planowania przestrzennego, którego ten dokument dotyczy, po czym wprowadzić treść wniosku lub uwagi w pkt 7.1 lub 7.2.

²⁾ Nie dotyczy planu zagospodarowania przestrzennego województwa.

³⁾ Nie dotyczy planu zagospodarowania przestrzennego województwa i audytu krajobrazowego.

⁴⁾ W pkt 4 należy podać adres zamieszkania albo siedziby składającego pismo. W przypadku wypełnienia pkt 5 podaje się adres do korespondencji składającego pismo, jeżeli jest inny niż adres podany w pkt 4. W przypadku wypełnienia pkt 6 podaje się adres zamieszkania albo siedziby pełnomocnika. W przypadku większej liczby składających pismo lub pełnomocników dane kolejnych składających pismo lub pełnomocników dodaje się w formularzu albo zamieszcza na osobnych stronach i dołącza do formularza.

⁵⁾ Adres skrytki ePUAP lub adres do doręczeń elektronicznych wskazuje się w przypadku wyrażenia zgody na doręczanie korespondencji za pomocą środków komunikacji elektronicznej, z zastrzeżeniem przypadków, w których organ, zgodnie z przepisami ustawy z dnia 18 listopada 2020 r. o doręczeniach elektronicznych (Dz. U. z 2023 r. poz. 285, z późn. zm.), ma obowiązek doręczenia korespondencji na adres do doręczeń elektronicznych.

⁶⁾ Maksymalna liczba znaków w pkt 7.1. wynosi 1000, natomiast w przypadku pkt 7.2.4. wartość ta odnosi się do pojedynczego wiersza. W przypadku potrzeby dodatkowego uzasadnienia, które wykracza poza wskazany limit znaków, uzasadnienie zamieszcza się na osobnych stronach i dołącza do formularza. W przypadku większej liczby wierszy w pkt 7.2.4. kolejne wiersze dodaje się w formularzu albo zamieszcza na osobnych stronach i dołącza do formularza.

⁷⁾ W przypadku zaznaczenia pola „nie” (wskazania terenu objętego pismem jako części działki ewidencyjnej lub działek ewidencyjnych) można dodać załącznik z określeniem granic terenu w formie graficznej.

⁸⁾ Podaje się nazwę lub symbol klasy przeznaczenia terenu zgodnie ze standardami określonymi w przepisach wykonawczych wydanych na podstawie art. 16 ust. 2 ustawy z dnia 27 marca 2003 r. o planowaniu i zagospodarowaniu przestrzennym (Dz. U. z 2023 r. poz. 977, z późn. zm.).

⁹⁾ W przypadku dołączenia do pisma załączników zawierających dane osobowe, inne niż wymienione w pkt 4, 5 i 6, załączniki te należy zanonimizować, tj. ukryć dane osobowe.

Pismo dotyczące aktu planowania przestrzennego



1. ORGAN, DO KTÓREGO JEST SKŁADANE PISMO

Nazwa: Wójt Gminy Bukowiec

2. RODZAJ PISMA¹⁾

- 2.1. wniosek do projektu aktu
 2.2. uwaga do konsultowanego projektu aktu²⁾

 2.3. wniosek o zmianę aktu³⁾
 2.4. wniosek o sporządzenie aktu³⁾

3. RODZAJ AKTU PLANOWANIA PRZESTRZENNEGO¹⁾

- 3.1. plan ogólny gminy
 3.2. miejscowy plan zagospodarowania przestrzennego, w tym zintegrowany plan inwestycyjny lub miejscowy plan rewitalizacji
 3.3. uchwała ustalająca zasady i warunki sytuowania obiektów małej architektury, tablic reklamowych i urządzeń reklamowych oraz ogrodzeń, ich gabaryty, standardy jakościowe oraz rodzaje materiałów budowlanych, z jakich mogą być wykonane
 3.4. audyt krajobrazowy
 3.5. plan zagospodarowania przestrzennego województwa

4. DANE SKŁADAJĄCEGO PISMO⁴⁾

Imię i nazwisko lub nazwa: **Mariusz Leszczyński, Dyrektor Kujawsko-Pomorskiego Biura Planowania Przestrzennego i Regionalnego we Włocławku z ramienia Zarządu Województwa Kujawsko-Pomorskiego**

Kraj: Polska Województwo: kujawsko-pomorskie

Powiat: m. Włocławek Gmina: m. Włocławek

Ulica: Bulwary im. Marsz. Józefa Piłsudskiego Nr domu: 5B Nr lokalu: -

Miejscowość: Włocławek Kod pocztowy: 87-800

E-mail (w przypadku gdy składający pismo posiada adres e-mail): uzgodnienia@biuro-planowania.pl

Nr tel. (nieobowiązkowo): 508-134-760.

Adres skrytki ePUAP lub adres do doręczeń elektronicznych⁵⁾: ePUAP: /kpbppir/SkrytkaESP

eDoręczenia: AE:PL-20199-27437-WFWUF-23

4.1. Czy składający pismo jest właścicielem lub użytkownikiem wieczystym nieruchomości objętej wnioskiem lub uwagą?

- tak nie

5. ADRES DO KORESPONDENCJI SKŁADAJĄCEGO PISMO⁴⁾

Kujawsko-Pomorskie Biuro Planowania Przestrzennego i Regionalnego we Włocławku, Oddział w Toruniu

Kraj: Polska Województwo: kujawsko-pomorskie

Powiat: m. Toruń Gmina: m. Toruń

Ulica: J. Bartkiewiczówny Nr domu: 93 Nr lokalu: -

Miejscowość: Toruń Kod pocztowy: 87-100

6. DANE PEŁNOMOCNIKA⁴⁾

(Nieobowiązkowo)

- pełnomocnik pełnomocnik do doręczeń

Imię i nazwisko:

Kraj: Województwo:

Powiat: Gmina:

Ulica: Nr domu: Nr lokalu:

Miejscowość: Kod pocztowy:

E-mail (w przypadku gdy pełnomocnik posiada adres e-mail):

Nr tel. (nieobowiązkowo):

Adres skrytki ePUAP lub adres do doręczeń elektronicznych⁵⁾:

7. TREŚĆ PISMA

7.1. Treść⁶⁾:

Toruń, 22 października 2024 r.

znak: ZKPPT.7630.104.1.2024

W odpowiedzi na zawiadomienie z dnia 14 października 2024 r., znak: RRiB.6722.2.2024.BM, o przystąpieniu do sporządzenia planu ogólnego gminy Bukowiec (uchwała Nr LIV/339/24 Rady Gminy Bukowiec z dnia 21 marca 2024 r.), informuję że uchwałą Nr LXI/851/23 Sejmiku Województwa Kujawsko-Pomorskiego z dnia 25 września 2023 r. został przyjęty Audyt krajobrazowy dla województwa kujawsko-pomorskiego, który wszedł w życie 25 grudnia 2023 r.

Audyt krajobrazowy formułuje rekomendacje i wnioski dotyczące kształtowania i ochrony krajobrazów dla krajobrazów priorytetowych oraz obszarów lub obiektów, o których mowa w art. 38a ust. 3 pkt 2 ustawy z dnia 27 marca 2003 r. o planowaniu i zagospodarowaniu przestrzennym (Dz. U. z 2024 r. poz. 1130). Zgodnie z art. 13b. ust. 5 powyższej ustawy ustalenia planu ogólnego określa się, uwzględniając uwarunkowania rozwoju przestrzennego gminy, w szczególności rekomendacje i wnioski zawarte w audycie krajobrazowym oraz krajobrazy priorytetowe.

Teren gminy Bukowiec objęty uchwałą o przystąpieniu do sporządzenia planu ogólnego położony jest w granicach krajobrazów, dla których sformułowane są rekomendacje i wnioski dotyczące kształtowania i ochrony krajobrazów. Szczegółowe informacje zawarte są w załączniku do niniejszego pisma.

Projekt planu ogólnego, na podstawie art. 13i ust. 3 pkt 5 lit. b tiret 2 wspomnianej ustawy podlega uzgodnieniu z zarządem województwa w zakresie uwzględnienia rekomendacji i wniosków zawartych w audycie krajobrazowym.

7.2. (Nieobowiązkowo) W przypadku wypełnienia, należy uzupełnić każdą z kolumn tabeli.

Szczegółowe informacje dotyczące treści pisma w odniesieniu do działek ewidencyjnych:

Lp.	7.2.1. Nazwa aktu planowania przestrzennego	7.2.2. Identyfikator działki lub działek ewidencyjnych	7.2.3. Czy teren objęty pismem obejmuje całość działki lub działek ewidencyjnych ⁷⁾	7.2.4. Treść ⁶⁾
1	<input type="checkbox"/> tak <input type="checkbox"/> nie

7.3. (Nieobowiązkowo) W przypadku wypełnienia, należy uzupełnić każdą z kolumn tabeli.

Szczegółowe informacje dotyczące działek ewidencyjnych oraz niektórych parametrów – w przypadku zaznaczenia w pkt 2: wniosku do projektu aktu (pkt 2.1), uwagi do konsultowanego projektu aktu (pkt 2.2) lub wniosku o zmianę aktu (pkt 2.3) oraz w pkt 3: planu ogólnego gminy (pkt 3.1) lub miejscowego planu zagospodarowania przestrzennego, w tym zintegrowanego planu inwestycyjnego lub miejscowego planu rewitalizacji (pkt 3.2):

Lp.	7.3.1. Nazwa planu ogólnego gminy lub miejscowego planu zagospodarowania przestrzennego	7.3.2. Identyfikator działki lub działek ewidencyjnych	7.3.3. Czy teren objęty pismem obejmuje całość działki lub działek ewidencyjnych ⁷⁾	7.3.4. Nazwa lub nazwy klasy przeznaczenia terenu (albo symbol lub symbole klasy przeznaczenia terenu) ⁸⁾	7.3.5. Maksymalny udział powierzchni zabudowy [%]	7.3.6. Maksymalna wysokość zabudowy [m]	7.3.7. Minimalny udział powierzchni biologicznie czynnej [%]
1	<input type="checkbox"/> tak <input type="checkbox"/> nie

1	<input type="checkbox"/> tak
	<input type="checkbox"/> nie

8. OŚWIADCZENIE W SPRAWIE KORESPONDENCJI ELEKTRONICZNEJ

Wyrażam zgodę Nie wyrażam zgody

na doręczanie korespondencji w niniejszej sprawie za pomocą środków komunikacji elektronicznej w rozumieniu art. 2 pkt 5 ustawy z dnia 18 lipca 2002 r. o świadczeniu usług drogą elektroniczną (Dz. U. z 2020 r. poz. 344).

9. ZAŁĄCZNIKI

- Pełnomocnictwo do reprezentowania składającego pismo lub pełnomocnictwo do doręczeń (zgodnie z ustawą z dnia 16 listopada 2006 r. o opłacie skarbowej (Dz. U. z 2023 r. poz. 2111)) – jeżeli składający pismo działa przez pełnomocnika.
- Potwierdzenie uiszczenia opłaty skarbowej od pełnomocnictwa – jeżeli obowiązek uiszczenia takiej opłaty wynika z ustawy z dnia 16 listopada 2006 r. o opłacie skarbowej.
- (Nieobowiązkowo). Określenie granic terenu w formie graficznej w przypadku wskazania terenu objętego pismem jako części działki ewidencyjnej lub działek ewidencyjnych.
- (Nieobowiązkowo). Inne załączniki – w przypadku zaznaczenia pola należy podać nazwy załączników.⁹⁾
Wyniki Audytu krajobrazowego dla województwa kujawsko-pomorskiego dla obszaru objętego przystąpieniem do sporządzenia planu ogólnego

10. PODPIS SKŁADAJĄCEGO PISMO (PEŁNOMOCNIKA) I DATA PODPISU

Podpis powinien być czytelny. Podpis i datę podpisu umieszcza się w przypadku składania pisma w postaci papierowej.

Dyrektor

*Kujawsko-Pomorskiego Biura Planowania Przestrzennego
i Regionalnego we Włocławku*

Mariusz Leszczyński

/podpisano elektronicznie/

¹⁾ Można zaznaczyć więcej niż jedno pole. W ramach jednego pisma można wybrać tylko te akty, w przypadku których pismo będzie wysyłane do tego samego organu wskazanego w pkt 1. W przypadku gdy treść wniosku lub uwagi związana jest z dokumentem powiązany z aktem planowania przestrzennego (np. sporządzanej w toku procedowania aktu, w ramach strategicznej oceny oddziaływania na środowisko, prognozy oddziaływania na środowisko), należy w pkt 3 wybrać rodzaj aktu planowania przestrzennego, którego ten dokument dotyczy, po czym wprowadzić treść wniosku lub uwagi w pkt 7.1 lub 7.2.

²⁾ Nie dotyczy planu zagospodarowania przestrzennego województwa.

³⁾ Nie dotyczy planu zagospodarowania przestrzennego województwa i audytu krajobrazowego.

⁴⁾ W pkt 4 należy podać adres zamieszkania albo siedziby składającego pismo. W przypadku wypełnienia pkt 5 podaje się adres do korespondencji składającego pismo, jeżeli jest inny niż adres podany w pkt 4. W przypadku wypełnienia pkt 6 podaje się adres zamieszkania albo siedziby pełnomocnika. W przypadku większej liczby składających pismo lub pełnomocników dane kolejnych składających pismo lub pełnomocników dodaje się w formularzu albo zamieszcza na osobnych stronach i dołącza do formularza.

⁵⁾ Adres skrytki ePUAP lub adres do doręczeń elektronicznych wskazuje się w przypadku wyrażenia zgody na doręczanie korespondencji za pomocą środków komunikacji elektronicznej, z zastrzeżeniem przypadków, w których organ, zgodnie z przepisami ustawy z dnia 18 listopada 2020 r. o doręczeniach elektronicznych (Dz. U. z 2023 r. poz. 285, z późn. zm.), ma obowiązek doręczenia korespondencji na adres do doręczeń elektronicznych.

⁹⁾ Maksymalna liczba znaków w pkt 7.1. wynosi 1000, natomiast w przypadku pkt 7.2.4. wartość ta odnosi się do pojedynczego wiersza. W przypadku potrzeby dodatkowego uzasadnienia, które wykracza poza wskazany limit znaków, uzasadnienie zamieszcza się na osobnych stronach i dołącza do formularza. W przypadku większej liczby wierszy w pkt 7.2.4. kolejne wiersze dodaje się w formularzu albo zamieszcza na osobnych stronach i dołącza do formularza.

⁷⁾ W przypadku zaznaczenia pola „nie” (wskazania terenu objętego pismem jako części działki ewidencyjnej lub działek ewidencyjnych) można dodać załącznik z określeniem granic terenu w formie graficznej.

⁸⁾ Podaje się nazwę lub symbol klasy przeznaczenia terenu zgodnie ze standardami określonymi w przepisach wykonawczych wydanych na podstawie art. 16 ust. 2 ustawy z dnia 27 marca 2003 r. o planowaniu i zagospodarowaniu przestrzennym (Dz. U. z 2023 r. poz. 977, z późn. zm.).

⁹⁾ W przypadku dołączenia do pisma załączników zawierających dane osobowe, inne niż wymienione w pkt 4, 5 i 6, załączniki te należy zanonimizować, tj. ukryć dane osobowe.

Pismo dotyczące aktu planowania przestrzennego

1. ORGAN, DO KTÓREGO JEST SKŁADANE PISMO

Nazwa: **Wójt Gminy Bukowiec**

2. RODZAJ PISMA¹⁾

- 2.1. wniosek do projektu aktu 2.2. uwaga do konsultowanego projektu aktu²⁾
 2.3. wniosek o zmianę aktu³⁾ 2.4. wniosek o sporządzenie aktu³⁾

3. RODZAJ AKTU PLANOWANIA PRZESTRZENNEGO¹⁾

- 3.1. plan ogólny gminy
 3.2. miejscowy plan zagospodarowania przestrzennego, w tym zintegrowany plan inwestycyjny lub miejscowy plan rewitalizacji
 3.3. uchwała ustalająca zasady i warunki sytuowania obiektów małej architektury, tablic reklamowych i urządzeń reklamowych oraz ogrodzeń, ich gabaryty, standardy jakościowe oraz rodzaje materiałów budowlanych, z jakich mogą być wykonane
 3.4. audyt krajobrazowy
 3.5. plan zagospodarowania przestrzennego województwa

4. DANE SKŁADAJĄCEGO PISMO⁴⁾

Imię i nazwisko lub nazwa: **Mariusz Leszczyński, Dyrektor Kujawsko-Pomorskiego Biura Planowania Przestrzennego i Regionalnego we Włocławku z ramienia Zarządu Województwa Kujawsko-Pomorskiego**

Kraj: Polska Województwo: kujawsko-pomorskie

Powiat: m. Włocławek Gmina: m. Włocławek

Ulica: Bulwary im. Marsz. Józefa Piłsudskiego Nr domu: 5B Nr lokalu: -

Miejscowość: Włocławek Kod pocztowy: 87-800

E-mail (w przypadku gdy składający pismo posiada adres e-mail): uzgodnienia@biuro-planowania.pl

Nr tel. (nieobowiązkowo): 508-134-760.

Adres skrytki ePUAP lub adres do doręczeń elektronicznych⁵⁾: ePUAP: /kpbppir/SkrytkaESP

eDoręczenia: AE:PL-20199-27437-WFWUF-23

4.1. Czy składający pismo jest właścicielem lub użytkownikiem wieczystym nieruchomości objętej wnioskiem lub uwagą?

- tak nie

5. ADRES DO KORESPONDENCJI SKŁADAJĄCEGO PISMO⁴⁾

Kujawsko-Pomorskie Biuro Planowania Przestrzennego i Regionalnego we Włocławku, Oddział w Toruniu

Kraj: Polska Województwo: kujawsko-pomorskie

Powiat: m. Toruń Gmina: m. Toruń

Ulica: J. Bartkiewiczówny Nr domu: 93 Nr lokalu: -

Miejscowość: Toruń Kod pocztowy: 87-100

6. DANE PEŁNOMOCNIKA⁴⁾

(Nieobowiązkowo)

- pełnomocnik pełnomocnik do doręczeń

Imię i nazwisko:

Kraj: Województwo:

Powiat: Gmina:

Ulica: Nr domu: Nr lokalu:

Miejscowość: Kod pocztowy:

E-mail (w przypadku gdy pełnomocnik posiada adres e-mail):

Nr tel. (nieobowiązkowo):

Adres skrytki ePUAP lub adres do doręczeń elektronicznych⁵⁾:

7. TREŚĆ PISMA

7.1. Treść⁶⁾:

Toruń, 22 października 2024 r.

znak: ZKPPT.7630.104.2024

W odpowiedzi na zawiadomienie z dnia 14 października 2024 r., znak: RRiB.6722.2.2024.BM, o przystąpieniu do sporządzenia planu ogólnego gminy Bukowiec (uchwała Nr LIV/339/24 Rady Gminy Bukowiec z dnia 21 marca 2024 r.), informuję że w projekcie planu należy uwzględnić ustalenia Planu zagospodarowania przestrzennego województwa kujawsko-pomorskiego, przyjętego uchwałą Nr XI/135/03 Sejmiku Województwa Kujawsko-Pomorskiego z dnia 26 czerwca 2003 r. (Dziennik Urzędowy Województwa Kujawsko-Pomorskiego Nr 97, poz. 1437) oraz zawarte w nim zadania ponadlokalne realizujące cele publiczne.

Jednocześnie informuję, że trwają prace nad nową edycją Planu zagospodarowania przestrzennego województwa kujawsko-pomorskiego (uchwała Nr XXIX/418/21 Sejmiku Województwa Kujawsko-Pomorskiego z dnia 8 lutego 2021 r. w sprawie przystąpienia do sporządzenia planu zagospodarowania przestrzennego województwa kujawsko-pomorskiego). W sporządzanym obecnie dokumencie wyznaczony został, w oparciu o Strategię rozwoju województwa kujawsko-pomorskiego – Strategię przyspieszenia 2030+, przyjętą uchwałą Nr XXVIII/399/20 Sejmiku Województwa Kujawsko-Pomorskiego z dnia 21 grudnia 2021 r., cel główny oraz zasady horyzontalne zagospodarowania przestrzennego województwa. W związku z powyższym, wyznaczając strefy planistyczne w sporządzanym planie ogólnym należy umożliwić realizację modelu struktury funkcjonalno-przestrzennej oraz projektów kluczowych, zawartych w Strategii rozwoju województwa kujawsko-pomorskiego – Strategii przyspieszenia 2030+.

7.2. (Nieobowiązkowo) W przypadku wypełnienia, należy uzupełnić każdą z kolumn tabeli.

Szczegółowe informacje dotyczące treści pisma w odniesieniu do działek ewidencyjnych:

Lp.	7.2.1. Nazwa aktu planowania przestrzennego	7.2.2. Identyfikator działki lub działek ewidencyjnych	7.2.3. Czy teren objęty pismem obejmuje całość działki lub działek ewidencyjnych ⁷⁾	7.2.4. Treść ⁶⁾
1	<input type="checkbox"/> tak <input type="checkbox"/> nie

7.3. (Nieobowiązkowo) W przypadku wypełnienia, należy uzupełnić każdą z kolumn tabeli.

Szczegółowe informacje dotyczące działek ewidencyjnych oraz niektórych parametrów – w przypadku zaznaczenia w pkt 2: wniosku do projektu aktu (pkt 2.1), uwagi do konsultowanego projektu aktu (pkt 2.2) lub wniosku o zmianę aktu (pkt 2.3) oraz w pkt 3: planu ogólnego gminy (pkt 3.1) lub miejscowego planu zagospodarowania przestrzennego, w tym zintegrowanego planu inwestycyjnego lub miejscowego planu rewitalizacji (pkt 3.2):

Lp.	7.3.1. Nazwa planu ogólnego gminy lub miejscowego planu zagospodarowania przestrzennego	7.3.2. Identyfikator działki lub działek ewidencyjnych	7.3.3. Czy teren objęty pismem obejmuje całość działki lub działek ewidencyjnych ⁷⁾	7.3.4. Nazwa lub nazwy klasy przeznaczenia terenu (albo symbol lub symbole klasy przeznaczenia terenu) ⁸⁾	7.3.5. Maksymalny udział powierzchni zabudowy [%]	7.3.6. Maksymalna wysokość zabudowy [m]	7.3.7. Minimalny udział powierzchni biologicznie czynnej [%]
1	<input type="checkbox"/> tak <input type="checkbox"/> nie

1	<input type="checkbox"/> tak
	<input type="checkbox"/> nie

8. OŚWIADCZENIE W SPRAWIE KORESPONDENCJI ELEKTRONICZNEJ

Wyrażam zgodę Nie wyrażam zgody

na doręczanie korespondencji w niniejszej sprawie za pomocą środków komunikacji elektronicznej w rozumieniu art. 2 pkt 5 ustawy z dnia 18 lipca 2002 r. o świadczeniu usług drogą elektroniczną (Dz. U. z 2020 r. poz. 344).

9. ZAŁĄCZNIKI

- Pełnomocnictwo do reprezentowania składającego pismo lub pełnomocnictwo do doręczeń (zgodnie z ustawą z dnia 16 listopada 2006 r. o opłacie skarbowej (Dz. U. z 2023 r. poz. 2111)) – jeżeli składający pismo działa przez pełnomocnika.
- Potwierdzenie uiszczenia opłaty skarbowej od pełnomocnictwa – jeżeli obowiązek uiszczenia takiej opłaty wynika z ustawy z dnia 16 listopada 2006 r. o opłacie skarbowej.
- (Nieobowiązkowo). Określenie granic terenu w formie graficznej w przypadku wskazania terenu objętego pismem jako części działki ewidencyjnej lub działek ewidencyjnych.
- (Nieobowiązkowo). Inne załączniki – w przypadku zaznaczenia pola należy podać nazwy załączników.⁹⁾

10. PODPIS SKŁADAJĄCEGO PISMO (PEŁNOMOCNIKA) I DATA PODPISU

Podpis powinien być czytelny. Podpis i datę podpisu umieszcza się w przypadku składania pisma w postaci papierowej.

Dyrektor

*Kujawsko-Pomorskiego Biura Planowania Przestrzennego
i Regionalnego we Włocławku*

Mariusz Leszczyński

/podpisano elektronicznie/

¹⁾ Można zaznaczyć więcej niż jedno pole. W ramach jednego pisma można wybrać tylko te akty, w przypadku których pismo będzie wysyłane do tego samego organu wskazanego w pkt 1. W przypadku gdy treść wniosku lub uwagi związana jest z dokumentem powiązany z aktem planowania przestrzennego (np. sporządzanej w toku procedowania aktu, w ramach strategicznej oceny oddziaływania na środowisko, prognozy oddziaływania na środowisko), należy w pkt 3 wybrać rodzaj aktu planowania przestrzennego, którego ten dokument dotyczy, po czym wprowadzić treść wniosku lub uwagi w pkt 7.1 lub 7.2.

²⁾ Nie dotyczy planu zagospodarowania przestrzennego województwa.

³⁾ Nie dotyczy planu zagospodarowania przestrzennego województwa i audytu krajobrazowego.

⁴⁾ W pkt 4 należy podać adres zamieszkania albo siedziby składającego pismo. W przypadku wypełnienia pkt 5 podaje się adres do korespondencji składającego pismo, jeżeli jest inny niż adres podany w pkt 4. W przypadku wypełnienia pkt 6 podaje się adres zamieszkania albo siedziby pełnomocnika. W przypadku większej liczby składających pismo lub pełnomocników dane kolejnych składających pismo lub pełnomocników dodaje się w formularzu albo zamieszcza na osobnych stronach i dołącza do formularza.

⁵⁾ Adres skrytki ePUAP lub adres do doręczeń elektronicznych wskazuje się w przypadku wyrażenia zgody na doręczanie korespondencji za pomocą środków komunikacji elektronicznej, z zastrzeżeniem przypadków, w których organ, zgodnie z przepisami ustawy z dnia 18 listopada 2020 r. o doręczeniach elektronicznych (Dz. U. z 2023 r. poz. 285, z późn. zm.), ma obowiązek doręczenia korespondencji na adres do doręczeń elektronicznych.

⁶⁾ Maksymalna liczba znaków w pkt 7.1. wynosi 1000, natomiast w przypadku pkt 7.2.4. wartość ta odnosi się do pojedynczego wiersza. W przypadku potrzeby dodatkowego uzasadnienia, które wykracza poza wskazany limit znaków, uzasadnienie zamieszcza się na osobnych stronach i dołącza do formularza. W przypadku większej liczby wierszy w pkt 7.2.4. kolejne wiersze dodaje się w formularzu albo zamieszcza na osobnych stronach i dołącza do formularza.

⁷⁾ W przypadku zaznaczenia pola „nie” (wskazania terenu objętego pismem jako części działki ewidencyjnej lub działek ewidencyjnych) można dodać załącznik z określeniem granic terenu w formie graficznej.

⁸⁾ Podaje się nazwę lub symbol klasy przeznaczenia terenu zgodnie ze standardami określonymi w przepisach wykonawczych wydanych na podstawie art. 16 ust. 2 ustawy z dnia 27 marca 2003 r. o planowaniu i zagospodarowaniu przestrzennym (Dz. U. z 2023 r. poz. 977, z późn. zm.).

⁹⁾ W przypadku dołączenia do pisma załączników zawierających dane osobowe, inne niż wymienione w pkt 4, 5 i 6, załączniki te należy zanonimizować, tj. ukryć dane osobowe.

KUJAWSKO-POMORSKIE BIURO PLANOWANIA
PRZESTRZENNEGO I REGIONALNEGO WE WŁOCŁAWKU
87-800 WŁOCŁAWEK
WŁOCŁAWEK
BULW. IM. MARSZ. JÓZEFA PIŁSUDSKIEGO 5 B

WŁOCŁAWEK, 2024-10-22

Urząd Gminy w Bukowcu
Bukowiec
Bukowiec (wieś)
ul. dr. Fl. Ceynowy 14

INNE PISMO

Odpowiedz na pismo

Przekazuję w załączeniu odpowiedz na zawiadomienie z dnia 14 października 2024 r., znak: RRIb.6722.2.2024.BM, o przystąpieniu do sporządzenia planu ogólnego gminy Bukowiec (uchwała Nr LIV/339/24 Rady Gminy Bukowiec z dnia 21 marca 2024 r.),

Załączniki:

1. [Załącznik nr 1 ZKPPT.7630.104.1.2024 Bukowiec_sig.pdf](#)
2. [ZKPPT.7630.104.1.2024 Bukowiec \(F\)_sig.pdf](#)
3. [ZKPPT.7630.104.2024 Bukowiec \(F\)_sig.pdf](#)

Dokument nie zawiera podpisu

Podpis elektroniczny

KUJAWSKO-POMORSKIE BIURO PLANOWANIA
PRZESTRZENNEGO I REGIONALNEGO WE WŁOCŁAWKU
87-800 WŁOCŁAWEK
WŁOCŁAWEK
BULW. IM. MARSZ. JÓZEFA PIŁSUDSKIEGO 5 B

WŁOCŁAWEK, 2024-10-22

Urząd Gminy w Bukowcu
Bukowiec
Bukowiec (wieś)
ul. dr. Fl. Ceynowy 14

INNE PISMO

Odpowiedz na pismo

Przekazuję w załączeniu odpowiedz na zawiadomienie z dnia 14 października 2024 r., znak: RRiB.6722.2.2024.BM, o przystąpieniu do sporządzenia planu ogólnego gminy Bukowiec (uchwała Nr LIV/339/24 Rady Gminy Bukowiec z dnia 21 marca 2024 r.),

Załączniki:

1. [Załącznik nr 1 ZKPPT.7630.104.1.2024_Bukowiec_sig.pdf](#)
2. [ZKPPT.7630.104.1.2024_Bukowiec \(E\)_sig.pdf](#)
3. [ZKPPT.7630.104.2024_Bukowiec \(E\)_sig.pdf](#)

Dokument nie zawiera podpisu

Podpis elektroniczny



2024-172744
OG-DL.402.520.2024.2

URZĄD GMINY
w Bukowcu
WPEŁNIŁ
Dnia 18. 10. 2024
L.dz. 266/10/2024
podpis

URZĄD GMINY W BUKOWCU
2024-172744

Gdańsk, 2024-10-18

Dotyczy pisma znak: RRiB.6722.2.2024.BM

W odpowiedzi na zawiadomienie Wójta Gminy Bukowiec znak **RRiB.6722.2.2024.BM** z dnia 14 października 2024 roku o przystąpieniu do sporządzenia planu ogólnego Gminy Bukowiec informujemy, że nie mamy wniosków do planu ogólnego.

Dodatkowo informujemy, że na terenie Gminy Bukowiec nie posiadamy gazociągów wysokiego ciśnienia oraz innych elementów sieci gazowej, a uzgodniony przez Prezesa Urzędu Regulacji Energetyki „Plan Rozwoju w zakresie zaspokojenia obecnego i przyszłego zapotrzebowania na paliwa gazowe na lata 2024-2033”, nie zakłada rozbudowy systemu przesyłowego na wskazanym obszarze.

Spółka Operator Gazociągów Przesyłowych GAZ-SYSTEM S.A. wypowiada się wyłącznie w zakresie przesyłowej sieci gazowej wysokiego ciśnienia, której jest operatorem.

Oddział w Gdańsku
Dyrektor Oddziału

Robert Parafianowicz

Operator Gazociągów Przesyłowych GAZ-SYSTEM S.A.
Oddział w Gdańsku
ul. Wałowa 47, 80-858 Gdańsk
tel. 58 744 55 00

Adres Siedziby
ul. Mszczonowska 4
02-337 Warszawa
tel. 22 220 18 00;

URZĄD GMINY W BUKOWCU

WNIOSEK

Pismo

Niniejsza korespondencja została wysłana ze skrytki ePUAP Operatora Gazociągów Przesyłowych GAZ-SYSTEM S.A.

Załączniki:

1. [Dot. planu ogólnego gm. Bukowiec.docx.pdf](#)

Dokument nie zawiera podpisu

Podpis elektroniczny

PKP Polskie Linie Kolejowe S.A.
Centrala
Biuro Ochrony Środowiska
ul. Targowa 74
03-734 Warszawa
tel. + 48 22 743 32 91
ios@plk-sa.pl
www.plk-sa.pl



URZĄD GMINY
w Bukowcu
WPŁYNEŁO
Dnia 31. 10. 2024
L.dz. 454/10/2024
Zař.
podpis

PKP POLSKIE LINIE KOLEJOWE S.A.

IOS5.2111.899.2024.BS.2
Dot.: przystąpienia do sporządzenia planu ogólnego gminy Bukowiec.

Warszawa, 31.10.2024 r.

Wójt Gminy Bukowiec
Urząd Gminy Bukowiec
ul. Dr Fl. Ceynowy 14,
86-122 Bukowiec

W odpowiedzi na zawiadomienie Wójta Gminy Bukowiec z dnia 14 października 2024 r., znak: RRiB.6722.2.2024.BM o podjęciu przez Radę Gminy Bukowiec uchwały nr LIV/339/24 z dnia 21 marca 2024 r. w sprawie przystąpienia do sporządzenia planu ogólnego gminy Bukowiec, w oparciu o art. 13i ust. 3 pkt 5) lit. a) ustawy z dnia 27 marca 2003 r. o planowaniu i zagospodarowaniu przestrzennym, w którym zarządcy infrastruktury kolejowej zostali wskazani jako podmiot właściwy do opiniowania planów ogólnych, PKP Polskie Linie Kolejowe S.A. jako zarządca narodowej sieci linii kolejowych przekazuje poniżej informacje i wnioski z prośbą o uwzględnienie ich w przedmiotowym akcie planistycznym.

Przez gminę Bukowiec przebiega linia kolejowa nr 131 Chorzów Batory – Tczew, odcinek Maksymilianowo – Laskowice Pomorskie. Średniodobowy ruch pociągów na przedmiotowym odcinku w 2023 r. wynosił 147 pociągów, w tym 88 pociągów towarowych.

W granicach gminy znajdują się przejazdy kolejowo-drogowe, których funkcjonowanie może stanowić dodatkowe źródło uciążliwości akustycznych. Przy przeznaczeniu i zagospodarowaniu terenu działek w sąsiedztwie przejazdów kolejowo-drogowych należy uwzględnić stosowanie na tych przejazdach sygnalizatorów drogowych wyposażonych w urządzenia emitujące sygnał dźwiękowy oraz podawanie przez obsługi pociągów zbliżających się do przejazdów sygnału Rp 1 „Bacność”. Stosowanie sygnałów dźwiękowych, generowanych przez urządzenia na sygnalizatorach drogowych oraz podawanie sygnału Rp 1 „Bacność”, może stanowić uciążliwość dla otoczenia.

Szczegółowe informacje na temat infrastruktury kolejowej będącej w zarządzie Spółki, takie jak przebieg linii kolejowych, położenie stacji kolejowych i przystanków oraz przejazdów kolejowo-drogowych udostępniane są na portalu „*Mapa Interaktywna Linii Kolejowych*” pod adresem: <http://mapa.plk-sa.pl>.

W dokumencie pn. „PKP Polskie Linie Kolejowe S.A. - zamierzenia inwestycyjne na lata 2021 - 2030 z perspektywą do 2040 roku”, opublikowanym na stronie internetowej Spółki pod adresem <https://www.plk-sa.pl/informacje/rozwój/zamierzenia-inwestycyjne> dla przedmiotowego obszaru wskazano projekt pn. „*Prace na linii kolejowej nr 240 Terespol Pom. - Świecie*”.

Obecnie trwają prace nad dokumentacją projektową dla inwestycji pn. „*Prace w ciągu C-E 65 na odcinku Zduńska Wola – Inowrocław – Tczew. LCS Bydgoszcz Główna*”. W granicach gminy dla linii kolejowej nr 131 dla odcinka Kotomierz – Parlin – Terespol Pomorskie planuje się:

- wymianę nawierzchni układu torowego oraz dostosowanie geometrii torów do prędkości 200 km/h dla pociągów pasażerskich oraz 120 km/h dla pociągów towarowych,
- rozbiórkę i budowę nowego przepustu w km 402,762 wraz z likwidacją istniejących fragmentów i budową nowych odcinków rowów po obu stronach,
- przebudowę drogi gminnej i wykonanie nawierzchni asfaltowej na odcinku łączącym miejscowości Różanna i Gołuszyce w związku z likwidacją przejazdów kolejowo-drogowych,

- tj. w km 399,285 kat. B w ciągu drogi gminnej nr 031104C, w km 400,933 kat. B w ciągu drogi gminnej nr 031103C i w km 402,453 kat. A w ciągu drogi gminnej nr 030918C;
- remont przepustu w km 404,920;
 - likwidację przejazdu kolejowo-drogowego kat. C w km 405,242 w ciągu drogi gminnej nr 030915C wraz z budową drogi równoległej do ww. przejazdu do drogi powiatowej nr 1281C;
 - budowę wiaduktu drogowego w km 405,885 w zamian za likwidowany przejazd kolejowo-drogowy kat. B w ciągu drogi powiatowej nr 1281C w km 405,859 wraz z przebudową układu drogowego, także dróg gminnych;
 - rozbiórkę przepustu w km 407,238 nad strugą Dworzysko i budowę mostu kolejowego pełniącego funkcję przejścia dla zwierząt;
 - budowę ekranów akustycznych w 6 lokalizacjach w celu zabezpieczenia istniejącej zabudowy przed oddziaływaniem akustycznym generowanym przez ruch pociągów.

Wnosimy o uwzględnienie ww. założeń inwestycji kolejowej w sporządzanym planie ogólnym. Zgodnie z art. 13b pkt 4) ustawy o planowaniu i zagospodarowaniu przestrzennym, w planie ogólnym należy uwzględnić m.in. rozmieszczenie istniejących i planowanych obiektów infrastruktury transportowej.

Projekty zagospodarowania terenu dla ww. inwestycji zostały udostępnione pod adresem: <https://oc.plk-sa.pl/index.php/s/IQfSUo8beOEtP9b>.

W sprawie hasła dostępowego do materiałów proszę o kontakt tel. 22 473 34 74.

Zastrzegamy, że przekazane materiały mogą służyć wyłącznie do opracowania przedmiotowego projektu planu ogólnego i nie mogą być rozpowszechniane.

Równocześnie, zastrzegamy, że ostateczne rozwiązania projektowe, a tym samym dokładny zakres ww. inwestycji może ulec zmianie, w zależności od decyzji administracyjnych niezbędnych do ich realizacji. Dla ww. projektu zakłada się pozyskanie decyzji o ustaleniu lokalizacji linii kolejowej.

Należy mieć na uwadze, że natężenie ruchu pociągów po realizacji ww. inwestycji może ulec zwiększeniu.

Ponadto, wnosimy o wyznaczenie w planie ogólnym strefy komunikacyjnej związanej z istniejącą i planowaną infrastrukturą kolejową w oparciu o przepisy ustawy z dnia 28 marca 2003 r. o transporcie kolejowym, tj. art. 4 pkt 8) zawierającego definicję obszaru kolejowego („*obszarem kolejowym jest powierzchnia gruntu określona działkami ewidencyjnymi, na której znajduje się droga kolejowa, budynki, budowle i urządzenia przeznaczone do zarządzania, eksploatacji i utrzymania linii kolejowej oraz przewozu osób i rzeczy*”) oraz art. 4 pkt 3) oraz w odniesieniu do art. 53 ust. 2 tejsze ustawy określających przyległy pas gruntu („*przyległy pas gruntu to grunty wzdłuż linii kolejowych, usytuowane po obu ich stronach, przeznaczone do zapewnienia bezpiecznego prowadzenia ruchu kolejowego*”, „*budowle i budynki mogą być usytuowane w odległości nie mniejszej niż 10 m od granicy obszaru kolejowego, z tym że odległość ta od osi skrajnego toru nie może być mniejsza niż 20...*”). Wyznaczenie strefy komunikacyjnej dla linii kolejowej w oparciu o ww. przepisy ustawy o transporcie kolejowym jest niezbędne w celu zapewnienia eksploatacji linii kolejowej, działania urządzeń związanych z prowadzeniem ruchu kolejowego, a także zapewnienia bezpieczeństwa ruchu kolejowego.

Równocześnie, wnosimy o:

- 1) wykluczenie możliwości realizacji w strefie komunikacyjnej funkcji chronionych przed hałasem o których mowa w art. 113 ust. 2 ustawy z dnia 27 kwietnia 2001 r. Prawo ochrony środowiska wraz z przepisami wykonawczymi, w tym terenów zieleni urządzonej,
- 2) wykluczenie w strefach planistycznych wyznaczonych w bezpośrednim sąsiedztwie ww. strefy komunikacyjnej, w szczególności poza obszarem niezabezpieczonym przed negatywnym oddziaływaniem akustycznym przez ekrany akustyczne, możliwości realizacji funkcji podlegających ochronie przed hałasem, o których mowa ww. art. 113 ust. 2, w szczególności: zabudowy mieszkaniowej, szpitali, domów opieki społecznej, obiektów rekreacyjno-

sportowych, oraz terenów związanych z wielogodzinnym pobytem dzieci i młodzieży. Powyższe pozwoli na uwzględnienie w planie ogólnym gminy wymogów o których mowa w art. 53 ust. 3 ustawy o transporcie kolejowym.

Odcinek Maksymilianowo – Laskowice Pomorskie linii kolejowej nr 131 z uwagi na natężenie ruchu pociągów stanowi główną linię kolejową w rozumieniu przepisów ustawy z dnia 27 kwietnia 2001 r. Prawo ochrony środowiska, tj. linię kolejową, po której przejeżdża rocznie więcej niż 30 tysięcy pociągów. Zgodnie z art. 73 ust. 1 pkt 2b ww. ustawy, w planach ogólnych należy uwzględnić ograniczenia wynikające ze strategicznych map hałasu. W celu uwzględnienia powyższego wymogu w sporządzanym planie ogólnym wnosimy o niewyznaczanie stref planistycznych, w ramach których możliwe będzie lokalizowanie terenów podlegających ochronie przed hałasem na podstawie przepisów ustawy Prawo ochrony środowiska, w zasięgu oddziaływań akustycznych wskazanych na strategicznej mapie hałasu. Wyniki strategicznej mapy hałasu opracowanej dla ww. linii kolejowej zostały udostępnione na portalu mapowym Spółki pod adresem: <http://mapa.plk-sa.pl>.

W przypadku wyznaczenia w planie ogólnym obszaru uzupełnienia zabudowy wnosimy o niewskazywanie granic tego obszaru w bezpośrednim sąsiedztwie istniejącej infrastruktury kolejowej. Granice obszaru uzupełniania zabudowy przeznaczonego do lokalizowania zabudowy mieszkaniowej muszą uwzględniać oddziaływania generowane przez infrastrukturę kolejową, w szczególności hałas i drgania. Obszar ten powinien zostać wyznaczony poza zasięgiem istniejących uciążliwości, tj. w miejscach nienarażonych na możliwość przekroczenia standardów jakości środowiska, w szczególności określonych w rozporządzeniu Ministra Środowiska z dnia 14 czerwca 2007 r. w sprawie dopuszczalnych poziomów hałasu w środowisku. Obszar uzupełniania zabudowy powinien zostać wyznaczony w taki sposób, aby został zapewniony komfort życia przyszłych mieszkańców tych terenów. Należy przy tym wziąć pod uwagę prace związane z dalszą rozbudową linii kolejowych, a co za tym idzie możliwość wzrostu uciążliwości akustycznych generowanych przez zwiększający się ruch kolejowy.

Zgodnie z art. 13b pkt 3) lit. l) ustawy z dnia 27 marca 2003 r. o planowaniu i zagospodarowaniu przestrzennym, plan ogólny gminy powinien uwzględniać tereny zamknięte. Działki stanowiące teren zamknięty zostały ustalone decyzją nr 14 Ministra Infrastruktury z dnia 18 września 2020 r. w sprawie ustalenia terenów zamkniętych, przez które przebiegają linie kolejowe.

Sposób zabudowy i zagospodarowanie terenów oraz charakterystyka stref planistycznych wyznaczanych w sąsiedztwie infrastruktury kolejowej, w tym linii kolejowych, bocznic kolejowych i przejazdów kolejowych nie może zakłócać ich eksploatacji, działania urządzeń związanych z prowadzeniem ruchu kolejowego, a także powodować zagrożenia bezpieczeństwa ruchu kolejowego.

Przy planowaniu rozwoju przestrzennego gminy należy uwzględniać wymogi przepisów odrębnych, w tym: ustawy z dnia 28 marca 2003 r. o transporcie kolejowym, rozporządzenia Ministra Infrastruktury z dnia 7 sierpnia 2008 r. w sprawie wymagań w zakresie odległości i warunków dopuszczających usytuowanie drzew i krzewów, elementów ochrony akustycznej i wykonania robót ziemnych w sąsiedztwie linii kolejowej, a także sposobu urządzania i utrzymywania zasłon odśnieżnych oraz pasów przeciwpożarowych, rozporządzenia Ministra Infrastruktury i Rozwoju z dnia 20 października 2015 r. w sprawie warunków technicznych, jakim powinny odpowiadać skrzyżowania linii kolejowych oraz bocznic kolejowych z drogami i ich usytuowanie.

ZASTĘPCA DYREKTORA
Biura Ochrony Środowiska

Aneta Kruk

Elektronicznie podpisany
przez Aneta Kruk
Data: 2024.10.31
09:28:09 +01'00'

Do wiadomości:

- Urząd Transportu Kolejowego, al. Jerozolimskie 134, 02-305 Warszawa,
- PKP S.A. al. Jerozolimskie 142A, 02-305 Warszawa.

Opracował: Bartosz Szustowski, tel. 224733474

Pismo dotyczące aktu planowania przestrzennego

1. ORGAN, DO KTÓREGO JEST SKŁADANE PISMO

Nazwa: Wójt Gminy Bukowiec

2. RODZAJ PISMA¹⁾

- 2.1. wniosek do projektu aktu 2.2. uwaga do konsultowanego projektu aktu²⁾
 2.3. wniosek o zmianę aktu³⁾ 2.4. wniosek o sporządzenie aktu³⁾

3. RODZAJ AKTU PLANOWANIA PRZESTRZENNEGO¹⁾

- 3.1. plan ogólny gminy
 3.2. miejscowy plan zagospodarowania przestrzennego, w tym zintegrowany plan inwestycyjny lub miejscowy plan rewitalizacji
 3.3. uchwała ustalająca zasady i warunki sytuowania obiektów małej architektury, tablic reklamowych i urządzeń reklamowych oraz ogrodzeń, ich gabaryty, standardy jakościowe oraz rodzaje materiałów budowlanych, z jakich mogą być wykonane
 3.4. audyt krajobrazowy
 3.5. plan zagospodarowania przestrzennego województwa

4. DANE SKŁADAJĄCEGO PISMO⁴⁾

Imię i nazwisko lub nazwa: PKP Polskie Linie Kolejowe S.A.

Kraj: Polska Województwo: mazowieckie.. ..

Powiat: Warszawa..... Gmina: Dzielnica Praga Północ

Ulica: Targowa 74..... Nr domu: Nr lokalu:

Miejscowość: Warszawa Kod pocztowy: 03-734

E-mail (w przypadku gdy składający pismo posiada adres e-mail): ios@plk-sa.pl

Nr tel. (nieobowiązkowo):

Adres skrytki ePUAP lub adres do doręczeń elektronicznych⁵⁾: /PLK/SkrytkaESP.....

4.1. Czy składający pismo jest właścicielem lub użytkownikiem wieczystym nieruchomości objętej wnioskiem lub uwagą?

- tak nie

5. ADRES DO KORESPONDENCJI SKŁADAJĄCEGO PISMO⁴⁾

(Nieobowiązkowo)

Kraj: Województwo:

Powiat: Gmina:

Ulica: Nr domu: Nr lokalu:

Miejscowość: Kod pocztowy:

6. DANE PEŁNOMOCNIKA⁴⁾

(Nieobowiązkowo)

- pełnomocnik pełnomocnik do doręczeń

Imię i nazwisko:

Kraj: Województwo:

Powiat: Gmina:

Ulica: Nr domu: Nr lokalu:

Miejscowość: Kod pocztowy:

E-mail (w przypadku gdy pełnomocnik posiada adres e-mail):

Nr tel. (nieobowiązkowo):

Adres skrytki ePUAP lub adres do doręczeń elektronicznych⁵⁾:

7. TREŚĆ PISMA

7.1. Treść⁶⁾ W załączeniu przesyłam pismo IOS5.2111.899.2024.BS.2 w sprawie przystąpienia do sporządzenia

planu ogólnego gminy Bukowiec, zawierające wnioski do uwzględnienia w planie ogólnym gminy Bukowiec.

7.2. (Nieobowiązkowo) W przypadku wypełnienia, należy uzupełnić każdą z kolumn tabeli.

Szczegółowe informacje dotyczące treści pisma w odniesieniu do działek ewidencyjnych:

Lp.	7.2.1. Nazwa aktu planowania przestrzennego	7.2.2. Identyfikator działki lub działek ewidencyjnych	7.2.3. Czy teren objęty pismem obejmuje całość działki lub działek ewidencyjnych ⁷⁾	7.2.4. Treść ⁶⁾
1	<input type="checkbox"/> tak <input type="checkbox"/> nie

7.3. (Nieobowiązkowo) W przypadku wypełnienia, należy uzupełnić każdą z kolumn tabeli.

Szczegółowe informacje dotyczące działek ewidencyjnych oraz niektórych parametrów – w przypadku zaznaczenia w pkt 2: wniosku do projektu aktu (pkt 2.1), uwagi do konsultowanego projektu aktu (pkt 2.2) lub wniosku o zmianę aktu (pkt 2.3) oraz w pkt 3: planu ogólnego gminy (pkt 3.1) lub miejscowego planu zagospodarowania przestrzennego, w tym zintegrowanego planu inwestycyjnego lub miejscowego planu rewitalizacji (pkt 3.2):

Lp.	7.3.1. Nazwa planu ogólnego gminy lub miejscowego planu zagospodarowania przestrzennego	7.3.2. Identyfikator działki lub działek ewidencyjnych	7.3.3. Czy teren objęty pismem obejmuje całość działki lub działek ewidencyjnych ⁷⁾	7.3.4. Nazwa lub nazwy klasy przeznaczenia terenu (albo symbol lub symbole klasy przeznaczenia terenu) ⁸⁾	7.3.5. Maksymalny udział powierzchni zabudowy [%]	7.3.6. Maksymalna wysokość zabudowy [m]	7.3.7. Minimalny udział powierzchni biologicznie czynnej [%]
1	<input type="checkbox"/> tak <input type="checkbox"/> nie

8. OŚWIADCZENIE W SPRAWIE KORESPONDENCJI ELEKTRONICZNEJ

Wyrażam zgodę Nie wyrażam zgody

na doręczanie korespondencji w niniejszej sprawie za pomocą środków komunikacji elektronicznej w rozumieniu art. 2 pkt 5 ustawy z dnia 18 lipca 2002 r. o świadczeniu usług drogą elektroniczną (Dz. U. z 2020 r. poz. 344).

9. ZAŁĄCZNIKI

- Pełnomocnictwo do reprezentowania składającego pismo lub pełnomocnictwo do doręczeń (zgodnie z ustawą z dnia 16 listopada 2006 r. o opłacie skarbowej (Dz. U. z 2023 r. poz. 2111)) – jeżeli składający pismo działa przez pełnomocnika.
- Potwierdzenie uiszczenia opłaty skarbowej od pełnomocnictwa – jeżeli obowiązek uiszczenia takiej opłaty wynika z ustawy z dnia 16 listopada 2006 r. o opłacie skarbowej.
- (Nieobowiązkowo). Określenie granic terenu w formie graficznej w przypadku wskazania terenu objętego pismem jako części działki ewidencyjnej lub działek ewidencyjnych.
- (Nieobowiązkowo). Inne załączniki – w przypadku zaznaczenia pola należy podać nazwy załączników⁹⁾ pismo znak IOS5.2111.899.2024.BS.2 w sprawie przystąpienia do sporządzenia planu ogólnego gminy Bukowiec

10. PODPIS SKŁADAJĄCEGO PISMO (PEŁNOMOCNIKA) I DATA PODPISU

Podpis powinien być czytelny. Podpis i datę podpisu umieszcza się w przypadku składania pisma w postaci papierowej.

Podpis:

ZASTĘPCA DYREKTORA
Biura Ochrony Środowiska

Aneta Kruk

Elektronicznie podpisany Data: 31.10.2024 r.
przez Aneta Kruk
Data: 2024.10.31 09:26:20
+01'00'

¹⁾ Można zaznaczyć więcej niż jedno pole. W ramach jednego pisma można wybrać tylko te akty, w przypadku których pismo będzie wysyłane do tego samego organu wskazanego w pkt 1. W przypadku gdy treść wniosku lub uwagi związana jest z dokumentem powiązany z aktem planowania przestrzennego (np. sporządzanej w toku procedowania aktu, w ramach strategicznej oceny oddziaływania na środowisko, prognozy oddziaływania na środowisko), należy w pkt 3 wybrać rodzaj aktu planowania przestrzennego, którego ten dokument dotyczy, po czym wprowadzić treść wniosku lub uwagi w pkt 7.1 lub 7.2.

²⁾ Nie dotyczy planu zagospodarowania przestrzennego województwa.

³⁾ Nie dotyczy planu zagospodarowania przestrzennego województwa i audytu krajobrazowego.

⁴⁾ W pkt 4 należy podać adres zamieszkania albo siedziby składającego pismo. W przypadku wypełnienia pkt 5 podaje się adres do korespondencji składającego pismo, jeżeli jest inny niż adres podany w pkt 4. W przypadku wypełnienia pkt 6 podaje się adres zamieszkania albo siedziby pełnomocnika. W przypadku większej liczby składających pismo lub pełnomocników dane kolejnych składających pismo lub pełnomocników dodaje się w formularzu albo zamieszcza na osobnych stronach i dołącza do formularza.

⁵⁾ Adres skrytki ePUAP lub adres do doręczeń elektronicznych wskazuje się w przypadku wyrażenia zgody na doręczanie korespondencji za pomocą środków komunikacji elektronicznej, z zastrzeżeniem przypadków, w których organ, zgodnie z przepisami ustawy z dnia 18 listopada 2020 r. o doręczeniach elektronicznych (Dz. U. z 2023 r. poz. 285, z późn. zm.), ma obowiązek doręczenia korespondencji na adres do doręczeń elektronicznych.

⁶⁾ Maksymalna liczba znaków w pkt 7.1. wynosi 1000, natomiast w przypadku pkt 7.2.4. wartość ta odnosi się do pojedynczego wiersza. W przypadku potrzeby dodatkowego uzasadnienia, które wykracza poza wskazany limit znaków, uzasadnienie zamieszcza się na osobnych stronach i dołącza do formularza. W przypadku większej liczby wierszy w pkt 7.2.4. kolejne wiersze dodaje się w formularzu albo zamieszcza na osobnych stronach i dołącza do formularza.

⁷⁾ W przypadku zaznaczenia pola „nie” (wskazania terenu objętego pismem jako części działki ewidencyjnej lub działek ewidencyjnych) można dodać załącznik z określeniem granic terenu w formie graficznej.

⁸⁾ Podaje się nazwę lub symbol klasy przeznaczenia terenu zgodnie ze standardami określonymi w przepisach wykonawczych wydanych na podstawie art. 16 ust. 2 ustawy z dnia 27 marca 2003 r. o planowaniu i zagospodarowaniu przestrzennym (Dz. U. z 2023 r. poz. 977, z późn. zm.).

⁹⁾ W przypadku dołączenia do pisma załączników zawierających dane osobowe, inne niż wymienione w pkt 4, 5 i 6, załączniki te należy zanonimizować, tj. ukryć dane osobowe.

PKP Polskie Linie Kolejowe S.A.
03-734 Warszawa
Warszawa
ul. Targowa 74

Warszawa, 2024-10-31

URZĄD GMINY W BUKOWCU

WNIOSEK

Pismo

Dot. przystąpienia do sporządzenia planu ogólnego gminy Bukowiec, pismo przesłano z ePUAP.

Załączniki:

1. [30.10.2024 IOS5.2111.899.2024.BS.2.pdf](#)
2. [Formularz do pisma IOS5.2111.899.2024.BS.2.pdf](#)

Dokument nie zawiera podpisu

Podpis elektroniczny



Minister Rolnictwa i Rozwoju Wsi

Warszawa, 29 października 2024 r.
znak sprawy: DNI.bi.660.958.2024
e-mail: Ewelina.Jablonska@minrol.gov.pl

Pan
Adam Licznernski
Wójt Gminy Bukowiec



Dotyczy: stanowiska Ministra Rolnictwa i Rozwoju Wsi do planu ogólnego

Szanowny Panie Wójtce,

w związku z zawiadomieniem z dnia 14 października 2024 r. o podjęciu przez Radę Gminy Bukowiec uchwały nr LIV/339/24 z dnia 21 marca 2024r. w sprawie przystąpienia do sporządzania planu ogólnego gminy Bukowiec, Minister Rolnictwa i Rozwoju Wsi, jako organ właściwy do opiniowania projektu planu ogólnego (1) w zakresie kształtowania rolniczej przestrzeni produkcyjnej i rozwoju produkcji rolniczej, zwraca się z prośbą, aby przy wyznaczaniu stref planistycznych władze gminy zwróciły szczególną uwagę na potrzebę ochrony rolniczej przestrzeni produkcyjnej i konieczność zapewnienia odpowiedniej przestrzeni dla rozwoju produkcji rolniczej.

Kształtowanie przestrzeni na obszarze gminy jest domeną samorządu lokalnego, niemniej jednak władze gminy przystępując do sporządzenia planu ogólnego, powinny przestrzegać przepisów, w tym ustawy z dnia 3 lutego 1995 r. o ochronie gruntów rolnych i leśnych (Dz. U. z 2024 r. poz. 82, dalej jako u.o.g.r.l.) (2), w szczególności dotyczących ograniczania przeznaczenia gruntów rolnych na cele nierolnicze.

Zgodnie z treścią Programu Ochrony Środowiska dla Gminy Bukowiec na lata 2021-2025 z perspektywą na lata 2026-2029 powierzchnia użytków rolnych

Ministerstwo Rolnictwa i Rozwoju Wsi
ul. Wspólna 30, 00-930 Warszawa
+48 22 250 01 18

kancelaria@minrol.gov.pl
www.gov.pl/rolnictwo

w gminie stanowi ok. 78% powierzchni ogólnej gminy. Ze struktury użytków rolnych wynika, że na terenie gminy Bukowiec gleby należące do I i II klasy bonitacyjnej nie występują. Oznacza to, że szczególnej ochronie powinny podlegać przede wszystkim gleby klas III oraz IV. Zatem w pierwszej kolejności na cele nierolnicze należy przeznaczać grunty niższych klas bonitacyjnych (V-VI). Nie można jednak zapominać, że władze gminy powinny bardzo rozsądnie gospodarować wszystkimi gruntami rolnymi położonymi na swoim terenie i nie dopuszczać do ingerencji nierolniczego zainwestowania w rolniczą przestrzeń produkcyjną (bez względu na klasę gruntów rolnych). W związku z tym, projektując w ramach planu ogólnego strefy planistyczne o charakterze nierolniczym, Wójt powinien opierać się na wielokryterialnej analizie, mając m.in. na względzie przepisy art. 3 ust. 1 pkt 1 oraz art. 6 ust. 1 u.o.g.r.l. Niezbędne jest bowiem zidentyfikowanie posiadanych rezerw inwestycyjnych powstałych w ramach poprzednich procedur planistycznych, terenów mniej przydatnych dla produkcji rolniczej, realnych potrzeb inwestycyjnych, wynikających ze struktury demograficznej lokalnej społeczności i uwarunkowań infrastrukturalnych.

Zrozumiałe jest, że rozwój pozarolniczych inwestycji w gminach wiąże się z koniecznością zmiany przeznaczenia gruntów rolnych na cele inne niż rolnicze. Niemniej jednak rozwój funkcji nierolniczych na terenach rolnych nie może stanowić bariery dla funkcjonujących tam gospodarstw rolnych. Dlatego, w przypadku składania przez rolników wniosków do projektu planu ogólnego, dotyczących wyznaczenia odpowiednich stref planistycznych w zakresie rozwoju gospodarstw rolnych, w tym budowy i rozbudowy budynków inwentarskich, należy wyznaczyć odpowiednią ilość takich stref.

Pragnę zwrócić uwagę, że projektowanie terenów mieszkaniowych jednorodzinnych czy produkcyjno-usługowych przy jednoczesnym rozdzieleniu zwartego obszaru pozostawionych w ich sąsiedztwie terenów upraw rolnych, nie jest uzasadnione ani pod względem racjonalnego gospodarowania gruntami rolnymi ani stworzenia harmonijnej i uporządkowanej przestrzeni o charakterze nierolniczym. Ochrona najcenniejszych dla rolnictwa gruntów ma kluczowe znaczenie dla zrównoważonego rozwoju obszarów wiejskich, ponieważ są one niezbędne do zapewnienia przyszłym pokoleniom bezpieczeństwa żywnościowego.

Z wyrazami szacunku

z up. Ministra Rolnictwa i Rozwoju Wsi

Lidia Kostańska

dyrektor

Departamentu Nieruchomości i

Infrastruktury Wsi

/podpisano elektronicznie/

Podstawa prawna:

- (1) ustawa z dnia 27 marca 2003 r. o planowaniu i zagospodarowaniu przestrzennym (Dz. U. z 2023 r. poz. 977 z późn. zm.);
- (2) ustawa z dnia 3 lutego 1995 r. o ochronie gruntów rolnych i leśnych (Dz. U. z 2024 r. poz. 82).

7. TREŚĆ PISMA

7.1. Treść⁶⁾ Stanowisko Ministra Rolnictwa i Rozwoju Wsi do planu ogólnego.

.....

.....

.....

.....

.....

.....

7.2. (Nieobowiązkowo) W przypadku wypełnienia, należy uzupełnić każdą z kolumn tabeli.

Szczegółowe informacje dotyczące treści pisma w odniesieniu do działek ewidencyjnych:

Lp.	7.2.1. Nazwa aktu planowania przestrzennego	7.2.2. Identyfikator działki lub działek ewidencyjnych	7.2.3. Czy teren objęty pismem obejmuje całość działki lub działek ewidencyjnych ⁷⁾	7.2.4. Treść ⁶⁾
1	<input type="checkbox"/> tak <input type="checkbox"/> nie

7.3. (Nieobowiązkowo) W przypadku wypełnienia, należy uzupełnić każdą z kolumn tabeli.

Szczegółowe informacje dotyczące działek ewidencyjnych oraz niektórych parametrów – w przypadku zaznaczenia w pkt 2: wniosku do projektu aktu (pkt 2.1), uwagi do konsultowanego projektu aktu (pkt 2.2) lub wniosku o zmianę aktu (pkt 2.3) oraz w pkt 3: planu ogólnego gminy (pkt 3.1) lub miejscowego planu zagospodarowania przestrzennego, w tym zintegrowanego planu inwestycyjnego lub miejscowego planu rewitalizacji (pkt 3.2):

Lp.	7.3.1. Nazwa planu ogólnego gminy lub miejscowego planu zagospodarowania przestrzennego	7.3.2. Identyfikator działki lub działek ewidencyjnych	7.3.3. Czy teren objęty pismem obejmuje całość działki lub działek ewidencyjnych ⁷⁾	7.3.4. Nazwa lub nazwy klasy przeznaczenia terenu (albo symbol lub symbole klasy przeznaczenia terenu) ⁸⁾	7.3.5. Maksymalny udział powierzchni zabudowy [%]	7.3.6. Maksymalna wysokość zabudowy [m]	7.3.7. Minimalny udział powierzchni biologicznie czynnej [%]
1	<input type="checkbox"/> tak <input type="checkbox"/> nie

8. OŚWIADCZENIE W SPRAWIE KORESPONDENCJI ELEKTRONICZNEJ

Wyrażam zgodę Nie wyrażam zgody

na doręczanie korespondencji w niniejszej sprawie za pomocą środków komunikacji elektronicznej w rozumieniu art. 2 pkt 5 ustawy z dnia 18 lipca 2002 r. o świadczeniu usług drogą elektroniczną (Dz. U. z 2020 r. poz. 344).

9. ZAŁĄCZNIKI

- Pełnomocnictwo do reprezentowania składającego pismo lub pełnomocnictwo do doręczeń (zgodnie z ustawą z dnia 16 listopada 2006 r. o opłacie skarbowej (Dz. U. z 2023 r. poz. 2111)) – jeżeli składający pismo działa przez pełnomocnika.
- Potwierdzenie uiszczenia opłaty skarbowej od pełnomocnictwa – jeżeli obowiązek uiszczenia takiej opłaty wynika z ustawy z dnia 16 listopada 2006 r. o opłacie skarbowej.
- (Nieobowiązkowo). Określenie granic terenu w formie graficznej w przypadku wskazania terenu objętego pismem jako części działki ewidencyjnej lub działek ewidencyjnych.
- (Nieobowiązkowo). Inne załączniki – w przypadku zaznaczenia pola należy podać nazwy załączników.⁹⁾ **Stanowisko Ministra Rolnictwa i Rozwoju Wsi do planu ogólnego.**

10. PODPIS SKŁADAJĄCEGO PISMO (PEŁNOMOCNIKA) I DATA PODPISU

Podpis powinien być czytelny. Podpis i datę podpisu umieszcza się w przypadku składania pisma w postaci papierowej.

Podpis:

Data:

¹⁾ Można zaznaczyć więcej niż jedno pole. W ramach jednego pisma można wybrać tylko te akty, w przypadku których pismo będzie wysyłane do tego samego organu wskazanego w pkt 1. W przypadku gdy treść wniosku lub uwagi związana jest z dokumentem powiązany z aktem planowania przestrzennego (np. sporządzanej w toku procedowania aktu, w ramach strategicznej oceny oddziaływania na środowisko, prognozy oddziaływania na środowisko), należy w pkt 3 wybrać rodzaj aktu planowania przestrzennego, którego ten dokument dotyczy, po czym wprowadzić treść wniosku lub uwagi w pkt 7.1 lub 7.2.

²⁾ Nie dotyczy planu zagospodarowania przestrzennego województwa.

³⁾ Nie dotyczy planu zagospodarowania przestrzennego województwa i audytu krajobrazowego.

⁴⁾ W pkt 4 należy podać adres zamieszkania albo siedziby składającego pismo. W przypadku wypełnienia pkt 5 podaje się adres korespondencji składającego pismo, jeżeli jest inny niż adres podany w pkt 4. W przypadku wypełnienia pkt 6 podaje się adres zamieszkania albo siedziby pełnomocnika. W przypadku większej liczby składających pismo lub pełnomocników dane kolejnych składających pismo lub pełnomocników dodaje się w formularzu albo zamieszcza na osobnych stronach i dołącza do formularza.

⁵⁾ Adres skrytki ePUAP lub adres do doręczeń elektronicznych wskazuje się w przypadku wyrażenia zgody na doręczanie korespondencji za pomocą środków komunikacji elektronicznej, z zastrzeżeniem przypadków, w których organ, zgodnie z przepisami ustawy z dnia 18 listopada 2020 r. o doręczeniach elektronicznych (Dz. U. z 2023 r. poz. 285, z późn. zm.), ma obowiązek doręczenia korespondencji na adres do doręczeń elektronicznych.

⁶⁾ Maksymalna liczba znaków w pkt 7.1. wynosi 1000, natomiast w przypadku pkt 7.2.4. wartość ta odnosi się do pojedynczego wiersza. W przypadku potrzeby dodatkowego uzasadnienia, które wykracza poza wskazany limit znaków, uzasadnienie zamieszcza się na osobnych stronach i dołącza do formularza. W przypadku większej liczby wierszy w pkt 7.2.4. kolejne wiersze dodaje się w formularzu albo zamieszcza na osobnych stronach i dołącza do formularza.

⁷⁾ W przypadku zaznaczenia pola „nie” (wskazania terenu objętego pismem jako części działki ewidencyjnej lub działek ewidencyjnych) można dodać załącznik z określeniem granic terenu w formie graficznej.

⁸⁾ Podaje się nazwę lub symbol klasy przeznaczenia terenu zgodnie ze standardami określonymi w przepisach wykonawczych wydanych na podstawie art. 16 ust. 2 ustawy z dnia 27 marca 2003 r. o planowaniu i zagospodarowaniu przestrzennym (Dz. U. z 2023 r. poz. 977, z późn. zm.).

⁹⁾ W przypadku dołączenia do pisma załączników zawierających dane osobowe, inne niż wymienione w pkt 4, 5 i 6, załączniki te należy zanonimizować, tj. ukryć dane osobowe.

Ministerstwo Rolnictwa i Rozwoju Wsi
00-930 Warszawa
Wspólna 30
DNI.bi.660.958.2024.EJ



Warszawa, 2024-10-29

Urząd Gminy w Bukowcu

INFORMACJA

Wysłano z EZD PUW

Załączniki:

1. Stanowisko Ministra Rolnictwa i Rozwoju Wsi do planu ogólnego.pdf
2. Pismo dotyczące aktu planowania przestrzennego.pdf

Dokument został podpisany, aby go zweryfikować należy użyć
oprogramowania do weryfikacji podpisu

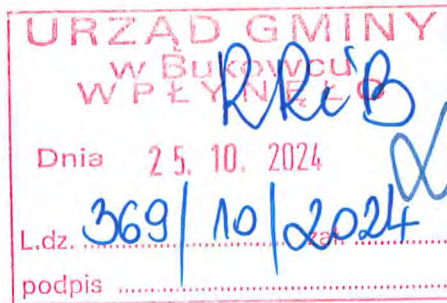
Data złożenia podpisu: 2024-10-29T12:32:50.046Z

Podpis elektroniczny



Toruń, dnia 21.10.2024 r.

Zn. spr.: ZS.2210.44.2024



Pan
Karol Pawlicki
Nadleśniczy
Nadleśnictwa Dąbrowa

Pan
Adam Wenda
Nadleśniczy
Nadleśnictwa Zamrzenia

Dotyczy: Zawiadomienia o przystąpieniu do sporządzenia planu ogólnego gminy Bukowiec

Wójt Gminy Bukowiec pismem z dnia 14 października 2024 r., znak: RRiB.6722.2.2024.BM (wpływ ePUAP – 17.10.2024 r.), zawiadamia o podjęciu przez Radę Gminy Bukowiec uchwały nr LIV/339/24 z dnia 21 marca 2024 r. w sprawie przystąpienia do sporządzenia planu ogólnego gminy Bukowiec.

Proszę o czynny udział nadleśnictw na etapie opracowywania przez gminy dokumentacji planistycznej projektów planów ogólnych czy miejscowych planów zagospodarowania przestrzennego.

Wniosek za pomocą formularza należy złożyć w terminie do 7 listopada 2024 r.

Kopię pisma dotyczącego aktu planowania przestrzennego proszę przesłać do wiadomości RDLP w Toruniu.

Z upoważnienia
Mikołaj Ziemblicki
Zastępca Dyrektora ds.
Zrównoważonej Gospodarki Leśnej
Regionalnej Dyrekcji Lasów
Państwowych w Toruniu
/podpisano elektronicznie/

W załączeniu:

Zawiadomienie z dnia 14.10.2024 r.
wraz z uchwałą

Do wiadomości:

1. Wójt Gminy Biskupiec /ePUAP/
ul. Dr Fl. Ceynowy 14
86-122 Bukowiec
2. aa

Sprawę prowadzi: Katarzyna Ardanowska, tel.: +48 56 65-84-368, e-mail: katarzyna.ardanowska@torun.lasy.gov.pl

Regionalna Dyrekcja Lasów Państwowych w Toruniu
87-100 Toruń
Mickiewicza 9

Toruń, 2024-10-24

ZS.2210.44.2024

Urząd Gminy w Bukowcu
86-122

INFORMACJA

Korespondencja wysłana z systemu EZD PUW

Dot. znak spr.:RRiB.6722.2.2024.BM

Do wiadomości:

pismo przesłane do Nadleśnictw Dąbrowa i Zamrzenica w sprawie sprawie przystąpienia do sporządzenia planu ogólnego gminy Bukowiec.


Załączniki:

1. ZS.2210.44.2024 Pismo do N. Dąbrowa i N. Zamrzenica.pdf

Dokument nie zawiera podpisu

Podpis elektroniczny

**Centralne Wojskowe Centrum Rekrutacji
Ośrodek Zamiejskowy w Bydgoszczy
z upoważnienia
Szefa
Centralnego Wojskowego Centrum Rekrutacji
Szef Ośrodka
płk Janusz Łyżeń**




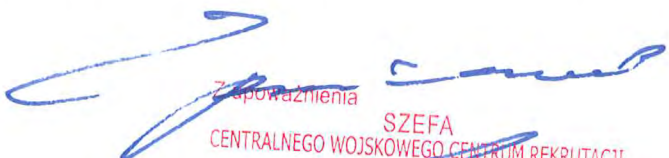
CWCR OZ Byd.- SLog-ZP.0731.230.2024 / T-0731 B-10/2024
Bydgoszcz, 18 października 2024 r.

**Pan Adam Licznerski
Wójt Gminy Bukowiec**
ul. Dr Fl. Ceynowy 14
86-122 Bukowiec

ZA ZWROTNYM POTWIERDZENIEM

dotyczy: opiniowania dokumentacji zagospodarowania przestrzennego.


w odpowiedzi na pismo znak: RRIb.6722.2.2024.BM z dnia 14.10.2024 r.,
(nr wch. 7347/2024 z dnia 18.10.2024 r.) w sprawie przystąpienia do sporządzenia
planu ogólnego gminy Bukowiec, w załączeniu przesyłam formularz pisma
dotyczącego aktu planowania przestrzennego z wnioskiem w przedmiotowej sprawie.


Z upoważnienia
SZEFA
CENTRALNEGO WOJSKOWEGO CENTRUM REKRUTACJI
płk Janusz ŁYŻEŃ
Szef Ośrodka Zamiejskowego w Bydgoszczy

Załączniki: 1 na 3 str.

1. Formularz pisma dotyczącego aktu planowania przestrzennego.

Wykonano w 3 egz.:
Egz. nr 1 – ad acta;
Egz. nr 2 – Wójt Gminy Bukowiec;
Egz. nr 3 – dokumentacja ewidencyjna.
Andrzej Kowalski
tel.: 261-415-019, 262-744-689
cwcrozbydgoszcz@ron.mil.pl
T-0731/24

Pismo dotyczące aktu planowania przestrzennego

URZĄD GMINY
W BYDGOSZCZY
W PŁYNNĘŁO
Dnia 23. 10. 2024
L.dz. zał.
podpis: R. ReB
konsultowanego projektu aktu²⁾

1. ORGAN, DO KTÓREGO JEST SKŁADANE PISMO

Nazwa: WÓJT GMINY BUKOWIEC

2. RODZAJ PISMA¹⁾

- 2.1. wniosek do projektu aktu 2.2. uwaga do konsultowanego projektu aktu²⁾
 2.3. wniosek o zmianę aktu³⁾ 2.4. wniosek o sporządzenie aktu³⁾

3. RODZAJ AKTU PLANOWANIA PRZESTRZENNEGO¹⁾

- 3.1. plan ogólny gminy
 3.2. miejscowy plan zagospodarowania przestrzennego, w tym zintegrowany plan inwestycyjny lub miejscowy plan rewitalizacji
 3.3. uchwała ustalająca zasady i warunki sytuowania obiektów małej architektury, tablic reklamowych i urządzeń reklamowych oraz ogrodzeń, ich gabaryty, standardy jakościowe oraz rodzaje materiałów budowlanych, z jakich mogą być wykonane
 3.4. audyt krajobrazowy
 3.5. plan zagospodarowania przestrzennego województwa

4. DANE SKŁADAJĄCEGO PISMO⁴⁾

Imię i nazwisko lub nazwa: CENTRALNE WOJSKOWE CENTRUM REKRUTACJI OŚRODEK ZAMIEJSCOWY W BYDGOSZCZY

Kraj: POLSKA Województwo: KUJAWSKO – POMORSKIE

Powiat: BYDGOSKI Gmina: BYDGOSZCZ

Ulica: WARSZAWSKA Nr domu: 10 Nr lokalu:

Miejscowość: BYDGOSZCZ Kod pocztowy: 85-058

E-mail (w przypadku gdy składający pismo posiada adres e-mail):

Nr tel. (nieobowiązkowo):

Adres skrytki ePUAP lub adres do doręczeń elektronicznych⁵⁾: cwcrozbydgoszcz.epuap@ron.mil.pl

4.1. Czy składający pismo jest właścicielem lub użytkownikiem wieczystym nieruchomości objętej wnioskiem lub uwagą?

- tak nie

5. ADRES DO KORESPONDENCJI SKŁADAJĄCEGO PISMO⁴⁾

(Nieobowiązkowo)

Kraj: Województwo:

Powiat: Gmina:

Ulica: Nr domu: Nr lokalu:

Miejscowość: Kod pocztowy:

6. DANE PEŁNOMOCNIKA⁴⁾

(Nieobowiązkowo)

- pełnomocnik pełnomocnik do doręczeń

Imię i nazwisko:

Kraj: Województwo:

Powiat: Gmina:

Ulica: Nr domu: Nr lokalu:

Miejscowość: Kod pocztowy:

E-mail (w przypadku gdy pełnomocnik posiada adres e-mail):

Nr tel. (nieobowiązkowo):

Adres skrytki ePUAP lub adres do doręczeń elektronicznych⁵⁾:

7. TREŚĆ PISMA

7.1. Treść⁶⁾ Obiekty o wysokości od 100 metrów powyżej poziomu otaczającego terenu lub wody zlokalizowane na terytorium Rzeczypospolitej Polskiej oraz na obszarze wyłącznej strefy ekonomicznej Rzeczypospolitej Polskiej podlegają, przed wydaniem decyzji o pozwoleniu na budowę, zgłoszeniu do Szefostwa Służby Ruchu Lotniczego Sił Zbrojnych RP (ul. Żwirki i Wigury 1C, 00-912 Warszawa).

Podstawę prawną do powyższego wniosku stanowi ustawa z dnia 3 lipca 2002r. Prawo Lotnicze (Dz.U. z 2020 r. poz.1970 tj. z dnia 06.11.2020 r.). Wzory dokumentów są udostępnione na stronie Szefostwa Służby Ruchu Lotniczego RP (ssrslzrp.wp.mil.pl, POZOSTAŁE, DO POBRANIA, ZAŁĄCZNIK – wniosek o uzgodnienie lokalizacji obiektu).

7.2. (Nieobowiązkowo) W przypadku wypełnienia, należy uzupełnić każdą z kolumn tabeli.

Szczegółowe informacje dotyczące treści pisma w odniesieniu do działek ewidencyjnych:

Lp.	7.2.1. Nazwa aktu planowania przestrzennego	7.2.2. Identyfikator działki lub działek ewidencyjnych	7.2.3. Czy teren objęty pismem obejmuje całość działki lub działek ewidencyjnych ⁷⁾	7.2.4. Treść ⁶⁾
1	<input type="checkbox"/> tak <input type="checkbox"/> nie

7.3. (Nieobowiązkowo) W przypadku wypełnienia, należy uzupełnić każdą z kolumn tabeli.

Szczegółowe informacje dotyczące działek ewidencyjnych oraz niektórych parametrów – w przypadku zaznaczenia w pkt 2: wniosku do projektu aktu (pkt 2.1), uwagi do konsultowanego projektu aktu (pkt 2.2) lub wniosku o zmianę aktu (pkt 2.3) oraz w pkt 3: planu ogólnego gminy (pkt 3.1) lub miejscowego planu zagospodarowania przestrzennego, w tym zintegrowanego planu inwestycyjnego lub miejscowego planu rewitalizacji (pkt 3.2):

Lp.	7.3.1. Nazwa planu ogólnego gminy lub miejscowego planu zagospodarowania przestrzennego	7.3.2. Identyfikator działki lub działek ewidencyjnych	7.3.3. Czy teren objęty pismem obejmuje całość działki lub działek ewidencyjnych ⁷⁾	7.3.4. Nazwa lub nazwy klasy przeznaczenia terenu (albo symbol lub symbole klasy przeznaczenia terenu) ⁸⁾	7.3.5. Maksymalny udział powierzchni zabudowy [%]	7.3.6. Maksymalna wysokość zabudowy [m]	7.3.7. Minimalny udział powierzchni biologicznie czynnej [%]
1	<input type="checkbox"/> tak <input type="checkbox"/> nie

8. OŚWIADCZENIE W SPRAWIE KORESPONDENCJI ELEKTRONICZNEJ

Wyrażam zgodę Nie wyrażam zgody

na doręczanie korespondencji w niniejszej sprawie za pomocą środków komunikacji elektronicznej w rozumieniu art. 2 pkt 5 ustawy z dnia 18 lipca 2002 r. o świadczeniu usług drogą elektroniczną (Dz. U. z 2020 r. poz. 344).

9. ZAŁĄCZNIKI

- Pełnomocnictwo do reprezentowania składającego pismo lub pełnomocnictwo do doręczeń (zgodnie z ustawą z dnia 16 listopada 2006 r. o opłacie skarbowej (Dz. U. z 2023 r. poz. 2111)) – jeżeli składający pismo działa przez pełnomocnika.
- Potwierdzenie uiszczenia opłaty skarbowej od pełnomocnictwa – jeżeli obowiązek uiszczenia takiej opłaty wynika z ustawy z dnia 16 listopada 2006 r. o opłacie skarbowej.
- (Nieobowiązkowo). Określenie granic terenu w formie graficznej w przypadku wskazania terenu objętego pismem jako części działki ewidencyjnej lub działek ewidencyjnych.
- (Nieobowiązkowo). Inne załączniki – w przypadku zaznaczenia pola należy podać nazwy załączników.⁹⁾
.....

10. PODPIS SKŁADAJĄCEGO PISMO (PEŁNOMOCNIKA) I DATA PODPISU

Podpis powinien być czytelny. Podpis i datę podpisu umieszcza się w przypadku składania pisma w postaci papierowej.

Podpis:

Data: 18.10.2024

pkł Janusz ŁYŻEŃ
Szef Ośrodka Zamiejscowego w Bydgoszczy

- ¹⁾ Można zaznaczyć więcej niż jedno pole. W ramach jednego pisma można wybrać tylko te akty, w przypadku których pismo będzie wysyłane do tego samego organu wskazanego w pkt 1. W przypadku gdy treść wniosku lub uwagi związana jest z dokumentem powiązany z aktem planowania przestrzennego (np. sporządzanej w toku procedowania aktu, w ramach strategicznej oceny oddziaływania na środowisko, prognozy oddziaływania na środowisko), należy w pkt 3 wybrać rodzaj aktu planowania przestrzennego, którego ten dokument dotyczy, po czym wprowadzić treść wniosku lub uwagi w pkt 7.1 lub 7.2.
- ²⁾ Nie dotyczy planu zagospodarowania przestrzennego województwa.
- ³⁾ Nie dotyczy planu zagospodarowania przestrzennego województwa i audytu krajobrazowego.
- ⁴⁾ W pkt 4 należy podać adres zamieszkania albo siedziby składającego pismo. W przypadku wypełnienia pkt 5 podaje się adres do korespondencji składającego pismo, jeżeli jest inny niż adres podany w pkt 4. W przypadku wypełnienia pkt 6 podaje się adres zamieszkania albo siedziby pełnomocnika. W przypadku większej liczby składających pismo lub pełnomocników dane kolejnych składających pismo lub pełnomocników dodaje się w formularzu albo zamieszcza na osobnych stronach i dołącza do formularza.
- ⁵⁾ Adres skrytki ePUAP lub adres do doręczeń elektronicznych wskazuje się w przypadku wyrażenia zgody na doręczanie korespondencji za pomocą środków komunikacji elektronicznej, z zastrzeżeniem przypadków, w których organ, zgodnie z przepisami ustawy z dnia 18 listopada 2020 r. o doręczeniach elektronicznych (Dz. U. z 2023 r. poz. 285, z późn. zm.), ma obowiązek doręczenia korespondencji na adres do doręczeń elektronicznych.
- ⁶⁾ Maksymalna liczba znaków w pkt 7.1. wynosi 1000, natomiast w przypadku pkt 7.2.4. wartość ta odnosi się do pojedynczego wiersza. W przypadku potrzeby dodatkowego uzasadnienia, które wykracza poza wskazany limit znaków, uzasadnienie zamieszcza się na osobnych stronach i dołącza do formularza. W przypadku większej liczby wierszy w pkt 7.2.4. kolejne wiersze dodaje się w formularzu albo zamieszcza na osobnych stronach i dołącza do formularza.
- ⁷⁾ W przypadku zaznaczenia pola „nie” (wskazania terenu objętego pismem jako części działki ewidencyjnej lub działek ewidencyjnych) można dodać załącznik z określeniem granic terenu w formie graficznej.
- ⁸⁾ Podaje się nazwę lub symbol klasy przeznaczenia terenu zgodnie ze standardami określonymi w przepisach wykonawczych wydanych na podstawie art. 16 ust. 2 ustawy z dnia 27 marca 2003 r. o planowaniu i zagospodarowaniu przestrzennym (Dz. U. z 2023 r. poz. 977, z późn. zm.).
- ⁹⁾ W przypadku dołączenia do pisma załączników zawierających dane osobowe, inne niż wymienione w pkt 4, 5 i 6, załączniki te należy zanonimizować, tj. ukryć dane osobowe.

Świecie, dnia 22 października 2024r.



KOMENDANT POWIATOWY
PAŃSTWOWEJ STRAŻY
POŻARNEJ
w ŚWIECIU

PR.5263.21.2024.2.TS

URZĄD GMINY
w Bukowcu
WPŁYNĘŁO

Dnia 22. 10. 2024

L.dz. 328/10/2024

podpis

Pan Adam Licznarski
Wójt Gminy Bukowiec
ul. Dra Fl. Ceynowy 14, 86-122 Bukowiec

Dot. pisma znak RRiB.6722.2.2024.BM z dnia 14 października 2024r. w sprawie przystąpienia do sporządzenia planu ogólnego gminy Bukowiec

W odpowiedzi na zawiadomienie z dnia 14 października 2024r., znak RRiB.6722.2.2024.BM (data wpływu do KP PSP w Świeciu 17 października 2024r.), dotyczące podjętej przez Radę Gminy Bukowiec uchwały LIV/339/24 z dnia 21 marca 2024r. w sprawie przystąpienia do sporządzenia planu ogólnego gminy Bukowiec wnoszę o ujęcie w nim informacji na temat:

1. zagadnień przeciwdziałania nadzwyczajnym zagrożeniom z tytułu poważnych awarii przemysłowych w zakresie:

- a. zakazu sytuowania w obrębie zwartej zabudowy zakładów stwarzających zagrożenie dla życia lub zdrowia ludzi, a w szczególności zakładów stwarzających zagrożenie wystąpienia poważnej awarii przemysłowej,
- b. występowania/braku występowania zakładów o zwiększonym ryzyku wystąpienia poważnej awarii przemysłowej (zwanym dalej „ZZR”) oraz zakładów o dużym ryzyku wystąpienia poważnej awarii przemysłowej (określanych dalej jako „ZDR”) w bezpiecznej odległości od osiedli mieszkaniowych, obiektów użyteczności publicznej, zamieszkania zbiorowego, dróg krajowych i linii kolejowych o znaczeniu państwowym,
- c. dopuszczenia lub wykluczenia lokalizacji nowych ZZR lub ZDR w przypadku występowania terenów przeznaczone do działalności produkcyjnej, składowania i magazynowania, w tym wskazania bezpiecznej odległości pomiędzy istniejącym ZZR lub ZDR a nowym ZZR lub ZDR,

o czym mowa w art. 73 ust. 3 i 4 ustawy z dnia 27 kwietnia 2001r. Prawo ochrony środowiska (Dz. U. 2024r., poz.54),

2. zapewnienia przeciwpożarowego zaopatrzenia w wodę do zewnętrznego gaszenia pożaru zgodnie z wymaganiami określonymi w rozporządzeniu Ministra Spraw Wewnętrznych i Administracji z dnia 24 lipca 2009r. (Dz. U. z 2009r., Nr 124. poz. 1030) – zwanego dalej *rozporządzeniem MSWiA*,

3. zapewnienia dróg pożarowych dla budynków, które je wymagają, uwzględniając normy określone w *rozporządzeniu MSWiA*.

Wymienione wyżej informacje zgodnie z art. 17 pkt 6 lit a ustawy z dnia 27 marca 2003r. o planowaniu i zagospodarowaniu przestrzennym (Dz. U. z 2024r., poz. 1130 – ze zm.) są wymagane w przypadku opiniowania rozwiązań przyjętych w projektach lub zmianach projektów miejscowych planów zagospodarowania przestrzennego (określanych dalej jako „*MPZP*”).

Z otrzymanego zawiadomienia nie wynika przeznaczenie terenów objętych zakresem przedmiotowego *MPZP*.

W przypadku gdy przedłożony do opiniowania dokument planistyczny *MPZP* nie będzie zawierał wymaganych informacji tutejszy organ wyda **opinię negatywną**.

Komendant Powiatowy
Państwowej Straży Pożarnej
w Świeciu
st. bryg. mgr inż. Piotr Tkaczyński
/podpisano kwalifikowanym podpisem elektronicznym/

Otrzymują:

1. Gmina Bukowiec
ul. Dra Fl. Ceynowy 14, 86-122 Bukowiec – ePUAP
2. a/a – 1 egz.

Komenda Powiatowa Państwowej Straży Pożarnej w
Świeciu
86-100 Świecie
Mieczysława Petelskiego 1

Świecie, 2024-10-22

Urząd Gminy w Bukowcu
86-122 Bukowiec
ul. dr. Fl. Ceynowy 14

Opinia w sprawie przystąpienia do sporządzenia planu ogólnego gminy Bukowiec

Opinia w sprawie przystąpienia do sporządzenia planu ogólnego gminy Bukowiec

Opinia w sprawie przystąpienia do sporządzenia planu ogólnego gminy Bukowiec

Załączniki:

1. [PR.5263.21.2024.2.TS.pdf](#)

Dokument nie zawiera podpisu

Podpis elektroniczny



2024-74782

Bydgoszcz, 22 października 2024 r.

2220-DE-DSB-DUB-WFB.071.1094.2024.2

URZĄD GMINY BUKOWIEC
ul. DR CEYNOWY 14
86-122 BUKOWIEC



Dotyczy: planu ogólnego gminy Bukowiec

W odpowiedzi na zawiadomienie z dnia 14.10.2024 r., znak RRiB.6722.2.2024.BM o podjęciu przez Radę Gminy Bukowiec uchwały nr LIV/339/24 z dnia 21 marca 2024 r. w sprawie przystąpienia do sporządzenia planu ogólnego gminy Bukowiec informujemy, że przez teren gminy przebiega fragment trasy napowietrznej elektroenergetycznej linii przesyłowej o napięciu 220kV relacji Jasiniec – Pelplin - Gdańsk I.

Właścicielem przedmiotowej infrastruktury elektroenergetycznej są Polskie Sieci Elektroenergetyczne S.A. (PSE S.A.) pełniące funkcję Operatora Systemu Przesyłowego. Eksploatacją na terenie gminy zajmuje się PSE SA. w Bydgoszczy.

Wnioskujemy o wprowadzenie w planie ogólnym:

1. Przebiegu napowietrznej linii elektroenergetycznej najwyższych napięć 220 kV relacji Jasiniec – Pelplin - Gdańsk I wraz z pasem technologicznym o szerokości 50 m (po 25 m od osi linii w obu kierunkach w rzucie poziomym) wolnymi od zabudowy budynków mieszkalnych, budynków zamieszkania zbiorowego i budynków użyteczności publicznej.
3. W przypadku wyznaczania terenów przeznaczonych pod odnawialne źródła energii (OZE) wnioskujemy o wprowadzenie w planie ogólnym poniższych zapisów:
 - a) Dla lokalizacji farm wiatrowych w sąsiedztwie linii przesyłowych, minimalna odległość turbiny wiatrowej od linii elektroenergetycznej, określona jako odległość najbardziej skrajnego elementu turbiny wiatrowej (krańców łopat turbiny) od osi trasy napowietrzego odcinka linii elektroenergetycznej, wynosi pięciokrotność średnicy koła (5xd) zataczanego przez łopaty turbiny wiatrowej.
 - b) Dla lokalizacji farm wiatrowych w sąsiedztwie linii przesyłowych, minimalna odległość turbiny wiatrowej od linii elektroenergetycznej, określona jako odległość najbardziej skrajnego elementu turbiny wiatrowej (krańców łopat turbiny) od osi trasy napowietrzego odcinka linii elektroenergetycznej, wynosi trzykrotność średnicy koła (3xd) zataczanego przez łopaty turbiny wiatrowej, jedynie w przypadku wyposażenia przewodów odgromowych wszystkich przęseł linii znajdujących się w tej odległości w czynną ochronę przeciwdrganiową.

Adres do korespondencji: Polskie Sieci Elektroenergetyczne S.A. w Bydgoszczy,
85-950 Bydgoszcz, ul. Marszałka Focha 16, Sekretariat: tel. +48 52 375 10 00, fax. +48 52 322 98 35

- c) Lokalizacja urządzeń i obiektów farm fotowoltaicznych w pasie technologicznym linii przesyłowych dopuszczalna jest poza obszarami:
- wokół słupów w kształcie koła o promieniu, co najmniej równym wysokości słupa oraz w obszarze pomiędzy słupami wzdłuż osi linii, w pasie o szerokości równej odległości pomiędzy skrajnymi przewodami, powiększonej o 5 m w każdą stronę,
 - na załomach trasy linii, na przedłużeniu osi linii, zostanie pozostawiony niezabudowany pas, którego długość liczona od fundamentów słupa po przedłużeniu osi trasy linii będzie równa potrójnej wysokości słupa, a szerokość równa odległości pomiędzy skrajnymi przewodami, powiększonej o 5 m w każdą stronę.
4. Dodatkowo prosimy o uwzględnienie w planie ogólnym poniższych zapisów:
- a) Lokalizacja pozostałych obiektów i urządzeń budowlanych (związanych np. z działalnością gospodarczą lub rekreacyjną, zawierających materiały niebezpieczne pożarowo, stacji paliw i stref zagrożonych wybuchem) w pasie technologicznym elektroenergetycznej linii najwyższych napięć 220kV musi uwzględniać wymogi określone w przepisach odrębnych oraz normach dotyczących projektowania linii elektroenergetycznych.
- b) Dopuszcza się budowę elektroenergetycznej linii wielotorowej, wielonapięciowej po trasie istniejącej linii elektroenergetycznej. Dopuszcza się także odbudowę, rozbudowę, przebudowę i nadbudowę istniejącej linii oraz linii, która w przyszłości zostanie ewentualnie wybudowana na jej miejscu. Realizacja tych inwestycji po trasie istniejącej linii nie wyłącza możliwości rozmieszczania słupów oraz podziemnych, naziemnych lub nadziemnych obiektów i urządzeń niezbędnych do korzystania z linii w innych niż dotychczasowych miejscach.
- c) W przypadku terenów przeznaczonych dla działalności górniczej należy wskazać przebieg linii przesyłowej 220 kV jako obiektu, dla którego wyznacza się w złożu kopaliny filar ochronny.
5. Na załączniku graficznym do planu ogólnego należy wrysować oś linii elektroenergetycznej wraz z pasem technologicznym o wskazanej szerokości. W legendzie trasę linii należy opisać jako „trasa linii elektroenergetycznej najwyższych napięć 220 kV wraz z pasem technologicznym”.

Jednocześnie prosimy, aby zapisy dotyczące elektroenergetycznej sieci przesyłowej były oddzielone od zapisów dotyczących elektroenergetycznej sieci dystrybucyjnej (obiekty o napięciu 110 kV i niższym), których właścicielem jest spółka dystrybucyjna.

Ponadto informujemy, że:

1. Przebieg linii elektroenergetycznych najwyższych napięć PSE S.A. dostępny jest w serwisie Geoportal (<http://www.geoportal.gov.pl>) w grupie warstw „Dane innych instytucji”, w warstwie „Polskie Sieci Elektroenergetyczne S.A.”.

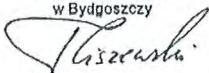
Za pośrednictwem powyższej strony dostępne są do pobrania dane przestrzenne (oś linii NN) w usłudze WMS – bezpośredni link do usługi: <https://mapy.geoportal.gov.pl/wss/ext/PSE>.

2. Na stronie internetowej PSE S.A. pod adresem: www.pse.pl w zakładce Dokumenty/Plany Rozwoju dostępny jest dokument pn. „Plan rozwoju w zakresie zaspokojenia obecnego i przyszłego zapotrzebowania na energię elektryczną na lata 2023 – 2032” (PRSP).

Sprawę prowadzi Sebastian Gajkowski (tel. 52 3751893, e-mail: sebastian.gajkowski@pse.pl).

Z poważaniem

Z UPOWAŻNIENIA ZARZĄDU
PSE S.A.
DYREKTOR
ds. Usług Sieciowych
w Bydgoszczy



Przemysław Ciszewski

Dokument
podpisany przez
Przemysław
Ciszewski
Data: 2024.10.22
09:53:25 CEST

Do pisma załączamy:

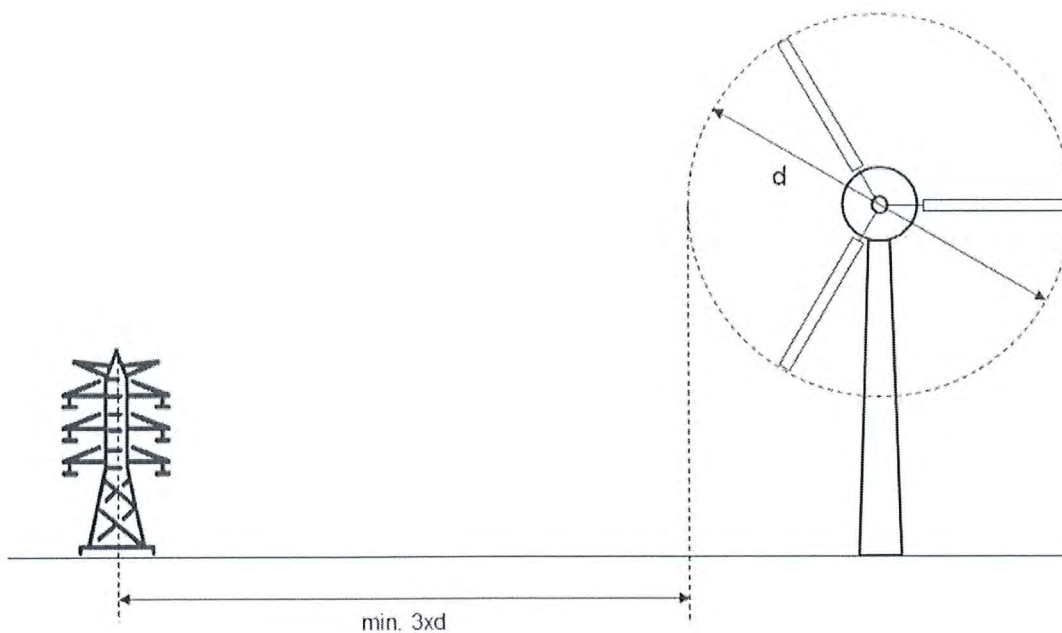
1. Poglądowy przebieg trasy linii NN na terenie opracowywanego planu ogólnego.
2. Poglądowy rysunek dla ustalenia wymaganej odległości turbiny wiatrowej od linii elektroenergetycznych NN.
3. Poglądowy rysunek dla ustalenia wymaganej odległości instalacji paneli fotowoltaicznych od linii elektroenergetycznych NN.

Kopię otrzymują:

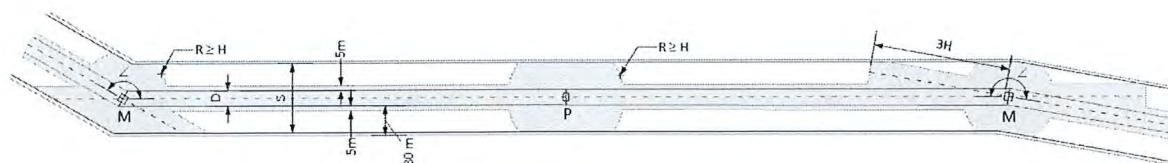
1. Polskie Sieci Elektroenergetyczne S.A.
Departament Rozwoju Systemu
Departament Eksploatacji
2. WEB, WFB - aa



Rys. 1. Poglądowy przebieg tras linii NN na terenie opracowywanego planu ogólnego



Rys. 2. Rysunek poglądowy dla ustalenia wymaganej odległości turbiny wiatrowej od linii elektroenergetycznych NN



- SKALA: 1:1000
- LEGENDA:
- M - słup mocny
 - P - słup przelotowy
 - H - wysokość słupa [m]
 - D - odległość pomiędzy krańcami poprzeczników (o największej rozpiętości w analizowanym odcinku linii) [m]
 - S - szerokość pasa technologicznego linii [m]
 - R - promień [m]
 - ∠ - kąt załomu [°]
 - - przewody fazowe
 - - pas technologiczny linii
 - ▨ - granica obszaru niezabudowanego przez panele fotowoltaiczne (PV)
 - ▩ - granica obszaru, w którym wymagane jest uzgodnienie instrukcji BHP z właścicielem linii (tj. 30 m od skrajnych przewodów fazowych)
 - - - - oś linii
 - ▭ - teren z zakazem lokalizacji urządzeń i obiektów farm fotowoltaicznych

Rys. 3. Rysunek poglądowy dla ustalenia wymaganej odległości instalacji paneli fotowoltaicznych od linii elektroenergetycznych NN

Pismo dotyczące aktu planowania przestrzennego

1. ORGAN, DO KTÓREGO JEST SKŁADANE PISMO

Nazwa: Wójt Gminy Bukowiec

2. RODZAJ PISMA¹⁾

- 2.1. wniosek do projektu aktu 2.2. uwaga do konsultowanego projektu aktu²⁾
 2.3. wniosek o zmianę aktu³⁾ 2.4. wniosek o sporządzenie aktu³⁾

3. RODZAJ AKTU PLANOWANIA PRZESTRZENNEGO¹⁾

- 3.1. plan ogólny gminy
 3.2. miejscowy plan zagospodarowania przestrzennego, w tym zintegrowany plan inwestycyjny lub miejscowy plan rewitalizacji
 3.3. uchwała ustalająca zasady i warunki sytuowania obiektów małej architektury, tablic reklamowych i urządzeń reklamowych oraz ogrodzeń, ich gabaryty, standardy jakościowe oraz rodzaje materiałów budowlanych, z jakich mogą być wykonane
 3.4. audyt krajobrazowy
 3.5. plan zagospodarowania przestrzennego województwa

4. DANE SKŁADAJĄCEGO PISMA⁴⁾

Imię i nazwisko lub nazwa: Polskie Sieci Elektroenergetyczne S.A.

Kraj: Polska

Województwo: kujawsko-pomorskie

Powiat: bydgoski

Gmina: Bydgoszcz

Ulica: Focha

Nr domu: 16

Nr lokalu: -

Miejscowość: Bydgoszcz

Kod pocztowy: 85-950

E-mail (w przypadku gdy składający pismo posiada adres e-mail): kancelaria.bydgoszcz@pse.pl

Nr tel. (nieobowiązkowo):

Adres skrytki ePUAP lub adres do doręczeń elektronicznych⁵⁾: /PSE_SA/SkrytkaESP

4.1. Czy składający pismo jest właścicielem lub użytkownikiem wieczystym nieruchomości objętej wnioskiem lub uwagą?

- tak nie - linie NN

5. ADRES DO KORESPONDENCJI SKŁADAJĄCEGO PISMA⁴⁾

(Nieobowiązkowo)

Kraj: Województwo:

Powiat: Gmina:

Ulica: Nr domu: Nr lokalu:

Miejscowość: Kod pocztowy:

6. DANE PEŁNOMOCNIKA⁴⁾

(Nieobowiązkowo)

- pełnomocnik pełnomocnik do doręczeń

Imię i nazwisko:

Kraj: Województwo:

Powiat: Gmina:

Ulica: Nr domu: Nr lokalu:

Miejscowość: Kod pocztowy:

E-mail (w przypadku gdy pełnomocnik posiada adres e-mail):

Nr tel. (nieobowiązkowo):

Adres skrytki ePUAP lub adres do doręczeń elektronicznych⁵⁾:

7. TREŚĆ PISMA

7.1. Treść⁶⁾ Wnioskujemy o wprowadzenie zapisów zgodnie z załączonym pismem 2024-74782

7.2. (Nieobowiązkowo) W przypadku wypełnienia, należy uzupełnić każdą z kolumn tabeli.

Szczegółowe informacje dotyczące treści pisma w odniesieniu do działek ewidencyjnych:

Lp.	7.2.1. Nazwa aktu planowania przestrzennego	7.2.2. Identyfikator działki lub działek ewidencyjnych	7.2.3. Czy teren objęty pismem obejmuje całość działki lub działek ewidencyjnych ⁷⁾	7.2.4. Treść ⁶⁾
1	<input type="checkbox"/> tak <input type="checkbox"/> nie

7.3. (Nieobowiązkowo) W przypadku wypełnienia, należy uzupełnić każdą z kolumn tabeli.

Szczegółowe informacje dotyczące działek ewidencyjnych oraz niektórych parametrów – w przypadku zaznaczenia w pkt 2: wniosku do projektu aktu (pkt 2.1), uwagi do konsultowanego projektu aktu (pkt 2.2) lub wniosku o zmianę aktu (pkt 2.3) oraz w pkt 3: planu ogólnego gminy (pkt 3.1) lub miejscowego planu zagospodarowania przestrzennego, w tym zintegrowanego planu inwestycyjnego lub miejscowego planu rewitalizacji (pkt 3.2):

Lp.	7.3.1. Nazwa planu ogólnego gminy lub miejscowego planu zagospodarowania przestrzennego	7.3.2. Identyfikator działki lub działek ewidencyjnych	7.3.3. Czy teren objęty pismem obejmuje całość działki lub działek ewidencyjnych ⁷⁾	7.3.4. Nazwa lub nazwy klasy przeznaczenia terenu (albo symbol lub symbole klasy przeznaczenia terenu) ⁸⁾	7.3.5. Maksymalny udział powierzchni zabudowy [%]	7.3.6. Maksymalna wysokość zabudowy [m]	7.3.7. Minimalny udział powierzchni biologicznie czynnej [%]
1	<input type="checkbox"/> tak <input type="checkbox"/> nie

8. OŚWIADCZENIE W SPRAWIE KORESPONDENCJI ELEKTRONICZNEJ

Wyrażam zgodę Nie wyrażam zgody

na doręczanie korespondencji w niniejszej sprawie za pomocą środków komunikacji elektronicznej w rozumieniu art. 2 pkt 5 ustawy z dnia 18 lipca 2002 r. o świadczeniu usług drogą elektroniczną (Dz. U. z 2020 r. poz. 344).

9. ZAŁĄCZNIKI

- Pełnomocnictwo do reprezentowania składającego pismo lub pełnomocnictwo do doręczeń (zgodnie z ustawą z dnia 16 listopada 2006 r. o opłacie skarbowej (Dz. U. z 2023 r. poz. 2111)) – jeżeli składający pismo działa przez pełnomocnika.
- Potwierdzenie uiszczenia opłaty skarbowej od pełnomocnictwa – jeżeli obowiązek uiszczenia takiej opłaty wynika z ustawy z dnia 16 listopada 2006 r. o opłacie skarbowej.
- (Nieobowiązkowo). Określenie granic terenu w formie graficznej w przypadku wskazania terenu objętego pismem jako części działki ewidencyjnej lub działek ewidencyjnych.
- (Nieobowiązkowo). Inne załączniki – w przypadku zaznaczenia pola należy podać nazwy załączników.⁹⁾
Pismo z pełną treścią wniosków 2024-74782

10. PODPIS SKŁADAJĄCEGO PISMO (PEŁNOMOCNIKA) I DATA PODPISU

Podpis powinien być czytelny. Podpis i datę podpisu umieszcza się w przypadku składania pisma w postaci papierowej.

Podpis: Przemysław Ciszewski Elektronicznie podpisany przez Przemysław Ciszewski
Data: 2024.10.22 09:51:24 +02'00' Data:

¹⁾ Można zaznaczyć więcej niż jedno pole. W ramach jednego pisma można wybrać tylko te akty, w przypadku których pismo będzie wysyłane do tego samego organu wskazanego w pkt 1. W przypadku gdy treść wniosku lub uwagi związana jest z dokumentem powiązany z aktem planowania przestrzennego (np. sporządzanej w toku procedowania aktu, w ramach strategicznej oceny oddziaływania na środowisko, prognozy oddziaływania na środowisko), należy w pkt 3 wybrać rodzaj aktu planowania przestrzennego, którego ten dokument dotyczy, po czym wprowadzić treść wniosku lub uwagi w pkt 7.1 lub 7.2.

²⁾ Nie dotyczy planu zagospodarowania przestrzennego województwa.

³⁾ Nie dotyczy planu zagospodarowania przestrzennego województwa i audytu krajobrazowego.

⁴⁾ W pkt 4 należy podać adres zamieszkania albo siedziby składającego pismo. W przypadku wypełnienia pkt 5 podaje się adres do korespondencji składającego pismo, jeżeli jest inny niż adres podany w pkt 4. W przypadku wypełnienia pkt 6 podaje się adres zamieszkania albo siedziby pełnomocnika. W przypadku większej liczby składających pismo lub pełnomocników dane kolejnych składających pismo lub pełnomocników dodaje się w formularzu albo zamieszcza na osobnych stronach i dołącza do formularza.

⁵⁾ Adres skrytki ePUAP lub adres do doręczeń elektronicznych wskazuje się w przypadku wyrażenia zgody na doręczanie korespondencji za pomocą środków komunikacji elektronicznej, z zastrzeżeniem przypadków, w których organ, zgodnie z przepisami ustawy z dnia 18 listopada 2020 r. o doręczeniach elektronicznych (Dz. U. z 2023 r. poz. 285, z późn. zm.), ma obowiązek doręczenia korespondencji na adres do doręczeń elektronicznych.

⁶⁾ Maksymalna liczba znaków w pkt 7.1. wynosi 1000, natomiast w przypadku pkt 7.2.4. wartość ta odnosi się do pojedynczego wiersza. W przypadku potrzeby dodatkowego uzasadnienia, które wykracza poza wskazany limit znaków, uzasadnienie zamieszcza się na osobnych stronach i dołącza do formularza. W przypadku większej liczby wierszy w pkt 7.2.4. kolejne wiersze dodaje się w formularzu albo zamieszcza na osobnych stronach i dołącza do formularza.

⁷⁾ W przypadku zaznaczenia pola „nie” (wskazania terenu objętego pismem jako części działki ewidencyjnej lub działek ewidencyjnych) można dodać załącznik z określeniem granic terenu w formie graficznej.

⁸⁾ Podaje się nazwę lub symbol klasy przeznaczenia terenu zgodnie ze standardami określonymi w przepisach wykonawczych wydanych na podstawie art. 16 ust. 2 ustawy z dnia 27 marca 2003 r. o planowaniu i zagospodarowaniu przestrzennym (Dz. U. z 2023 r. poz. 977, z późn. zm.).

⁹⁾ W przypadku dołączenia do pisma załączników zawierających dane osobowe, inne niż wymienione w pkt 4, 5 i 6, załączniki te należy zanonimizować, tj. ukryć dane osobowe.

POLSKIE SIECI ELEKTROENERGETYCZNE SPÓŁKA
AKCYJNA
05-520 Konstancin-Jeziorna
Konstancin-Jeziorna
ul. Warszawska 165

Konstancin-Jeziorna, 2024-10-22

Urząd Gminy w Bukowcu
Bukowiec
Bukowiec (wieś)
ul. dr. Fl. Ceynowy 14

WNIOSEK

Załączniki:

1. [2024-74782 UG Bukowiec-PO-wnioski Bukowiec JAS PLP.pdf](#)
2. [Formularz-2024-74782-PO-wnioski-gmina Bukowiec.pdf](#)

Dokument nie zawiera podpisu

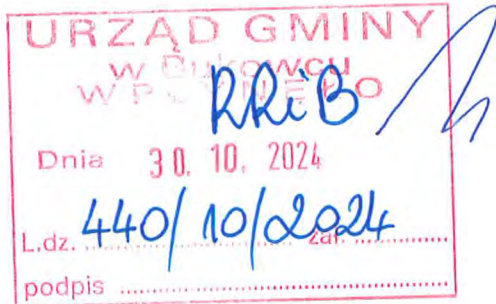
Podpis elektroniczny



**PAŃSTWOWY
POWIATOWY INSPEKTOR SANITARNY
W ŚWIECIU**

Znak sprawy: N.NZ.9022.1.530.2024

Świecie, dnia 25.10.2024r.
Egz. nr 1



**Wójt Gminy Bukowiec
ul. Dr Fl. Ceynowy 14
86-122 Bukowiec**

Na podstawie art. 3 pkt. 1 i art. 10 ust. 2 ustawy z dnia 14 marca 1985r. o Państwowej Inspekcji Sanitarnej (tekst jednolity Dz. U. z 2024r. poz. 416) oraz na podstawie art. 58 ust. 1 pkt. 3 w związku z art. 53 ustawy z dnia 3 października 2008r. o udostępnianiu informacji o środowisku i jego ochronie, udziale społeczeństwa w ochronie środowiska oraz o ocenach oddziaływania na środowisko (tekst jednolity Dz. U. z 2024r. poz. 1112)

PAŃSTWOWY POWIATOWY INSPEKTOR SANITARNY W ŚWIECIU

UZGADANIA

zakres i stopień szczegółowości informacji wymaganych w prognozie oddziaływania na środowisko do projektu planu ogólnego gminy Bukowiec w przedłożonym w dniu 17.10.2024r. wniosku z dnia 14.10.2024r., znak: RRiB.6722.2.2024.BM w związku z Uchwałą nr LIV/339/24 Rady Gminy Bukowiec z dnia 21 marca 2024r. w sprawie przystąpienia do sporządzenia planu ogólnego Gminy Bukowiec, nie wnosząc uwag.

Wyk. w 2 egz.

Otrzymują:

1. Wójt Gminy Bukowiec, ul. Dr Fl. Ceynowy 14, 86-122 Bukowiec – egz. nr 1
2. a/a – egz. nr 2

Państwowy Powiatowy
Inspektor Sanitarny w Świeciu

Małgorzata Gackowska

MR



Bydgoszcz, dnia 05 listopada 2024 r.

WOO.411.233.2024.MD1



Wójt Gminy Bukowiec
ul. Dr Fl. Ceynowy 14
86-122 Bukowiec

Regionalny Dyrektor Ochrony Środowiska w Bydgoszczy, działając na podstawie art. 51, art. 53 oraz art. 57 ust. 1 pkt 2 ustawy z dnia 3 października 2008 r. o udostępnianiu informacji o środowisku i jego ochronie, udziale społeczeństwa w ochronie środowiska oraz o ocenach oddziaływania na środowisko (Dz. U. z 2024 r. poz. 1112 t. j.), zwanej dalej uouioś, po rozpatrzeniu wniosku z dnia 14 października 2024 r. (wpływ: 18.10.2024 r.), znak: RRIb.6722.2.2024.BM, **uzgadnia zakres i stopień szczegółowości informacji wymaganych w prognozie oddziaływania na środowisko dla projektu Planu ogólnego gminy Bukowiec.**

Zakres prognozy oddziaływania na środowisko powinien obejmować dane, o których mowa w art. 51 ust. 2 uouioś, szczegółowo przedstawiając następujące zagadnienia:

- określić, przeanalizować i ocenić ustalenia projektu mogące znacząco oddziaływać na środowisko, w tym dokonać analizy wystąpienia potencjalnych konfliktów społecznych związanych z realizacją założeń dokumentu,
- przedstawić uwarunkowania związane z ochroną środowiska, wynikające z realizacji infrastruktury ściekowej, w kontekście wymogów określonych w art. 83 ust. 3 i 4 ustawy z dnia 20 lipca 2017 r. Prawo wodne (Dz. U. z 2024 r., poz. 1087 ze zm.),
- dokonać oceny założeń projektu w odniesieniu do celów środowiskowych dla jednolitych części wód podziemnych oraz jednolitych części wód powierzchniowych,
- opisać metody zastosowane przy sporządzaniu prognozy, w szczególności informacje dotyczące pochodzenia danych na temat środowiska przyrodniczego,
- przedstawić istniejący stan środowiska, w tym opis elementów przyrodniczych, zagrożenia dla środowiska i źródła tych zagrożeń oraz problemy ochrony środowiska istotne z punktu widzenia realizacji projektowanego dokumentu,

- przeanalizować wpływ planowanego zagospodarowania na cenne przyrodniczo tereny, w tym szczególnie objęte ochroną na podstawie ustawy z dnia 16 kwietnia 2004 r. o ochronie przyrody (Dz. U z 2024 r., poz. 1478 j.t.), w tym dotyczące Nadwiślańskiego Obszaru Chronionego Krajobrazu, należy wziąć pod uwagę zarówno wpływ bezpośredni jak i pośredni planowanych funkcji,
- dokonać oceny wpływu planowanego sposobu zagospodarowania i użytkowania terenu na środowisko przyrodnicze wraz z określeniem jego przewidywanej skali i intensywności,
- przedstawić rozwiązania mające na celu zapobieganie, ograniczanie lub kompensację przyrodniczą negatywnych oddziaływań na środowisko mogących być rezultatem realizacji projektowanego dokumentu, w tym rozwiązania mające na celu ochronę korytarzy ekologicznych i innych obszarów cennych przyrodniczo, a także flory i fauny,
- przedstawić wyniki analiz i ocen w formie kartograficznej.

Prognoza powinna także wykazać, że projekt dokumentu uwzględnia zasady zrównoważonego rozwoju, warunki równowagi przyrodniczej i racjonalne gospodarowanie zasobami środowiska.

Celem opracowania przedmiotowego dokumentu jest określenie przewidywanych skutków wpływu założeń wyżej wymienionego dokumentu na środowisko, wynikających z wprowadzenia nowych funkcji, ewentualnych sposobów ich uniknięcia oraz rozważenie możliwych alternatyw. Opracowanie powinno zostać wykonane na podstawie dostępnych danych literaturowych, a także badań terenowych.

Uznaję, że przedstawiony zakres prognozy pozwoli na sporządzenie projektu uwzględniającego aspekty środowiskowe, w celu wspierania zrównoważonego rozwoju oraz we wdrażaniu prawa wspólnotowego w dziedzinie ochrony środowiska.

REGIONALNY DYREKTOR
OCHRONY ŚRODOWISKA W BYDGOSZCZY

dr Ewa Patalas
/-podpisano elektronicznie/

Regionalna Dyrekcja Ochrony Środowiska w Bydgoszczy
85-009 Bydgoszcz
ul. Dworcowa 81

Bydgoszcz, 2024-11-05

WOO.411.233.2024.MD1

INFORMACJA

Korespondencja wysłana z systemu EZD PUW

Załączniki:

1. WOO.411.233.2024. .pdf

Dokument został podpisany, aby go zweryfikować należy użyć
oprogramowania do weryfikacji podpisu

Data złożenia podpisu: 2024-11-05T11:24:02.524Z

Podpis elektroniczny

